

**Stefano Lancioni**

**Apecchio ed il suo territorio  
nel Catasto Pontificio  
(1833 e 1855)**



**Fano - 2010**



**A Maria Chiara e a Matteo**



## Introduzione

### Il catasto urbano del 1833 (capitoli I-III)

E' conservato nell'Archivio di Stato di Pesaro un documento inedito molto interessante: si tratta del "Catastino primitivo urbano" di Apecchio del 1833<sup>1</sup>, nel quale sono indicati, per ogni costruzione o particella di quel centro: numero catastale (corrispondente naturalmente a quello delle mappa catastale)<sup>2</sup>; via e numero civico di ogni costruzione; piani della costruzione e vani (stanze) per piano; proprietario; uso (abitazione, affitto, ecc.).

E' possibile vedere così sulle mappe (mia elaborazione dagli originali conservati a Pesaro) ogni singolo edificio ed individuare forni, abbondanza, prigionie, ecc., nonché i proprietari di ogni singolo edificio.

E' inoltre presente nell'Archivio di Stato di Pesaro anche il Catasto Urbano del 1833 di Carda (l'altra comunità censita con un catasto urbano del comune, mentre tutte le altre particelle sono iscritte nel catasto rurale)<sup>3</sup>, che però è stato formato trascrivendo semplicemente i dati riguardanti molini e parrocchie già inseriti in quello di Apecchio<sup>4</sup>.

Non è invece rintracciabile nell'Archivio di Stato di Pesaro il catasto urbano di Apecchio del 1855, (non è possibile cioè vedere l'evoluzione della proprietà delle particelle del catasto del 1833 a distanza di vent'anni circa).

### Il catasto rurale del 1855 (capitoli IV-XII)

Esiste inoltre il "Catasto rustico con l'estimo riveduto" del 1855 (chiamato semplicemente "catastino")<sup>5</sup>, che offre numerose informazioni su toponimi, possidenti, valore delle proprietà, possesso delle abitazioni rurali delle varie ripartizioni amministrative-catastali del Comune di Apecchio (cioè Apecchio, Pietragialla, Montevicino, Carlano, Collelungo, Collerosso, Migliara, Montefiore, Carda), come si può vedere dal seguente quadro generale:

	Sezioni catastali	Particelle	Superficie (in tavole)	Estimo (in scudi)
Apecchio	Apecchio	654	10068,10	9877,70
	Strada	224	3549,48	2240,47
	Vallibuona	104	2944,75	1580,19
	<b>TOTALE</b>	<b>982</b>	<b>16562,33</b>	<b>13698,36</b>
Pietragialla	Pietragialla	1202	13935,25	9810,53
	Somole	290	5264,73	3333,65
	Rancarieno	85	1431,72	556,00
	<b>TOTALE</b>	<b>1577</b>	<b>20631,70</b>	<b>13700,18</b>
Montevicino	Cella	573	7398,07	4027,24

<sup>1</sup>Archivio di Stato di Pesaro (d'ora in poi ASP), *Cessato Catasto Pontificio*, Catastino primitivo urbano, Apecchio (Cagli), 1833.

<sup>2</sup>ASP, *Cessato Catasto Pontificio* (mappe), Apecchio (A/3), tav. IX.

<sup>3</sup>ASP, *Cessato Catasto Pontificio*, Catastino primitivo urbano di Carda (Cagli), 1833

<sup>4</sup>Il catasto urbano di Carda indica 10 voci, tutte presenti (ad eccezione della chiesa di S. Maria della Neve di Carda, al punto 2), nel Catasto di Apecchio (vds. cap. III del presente lavoro). Per completezza lo si inserisce integralmente in questa nota (tra parentesi il numero delle particella catastali, e, successivamente, il numero di vani per piano):

1. Bartolucci Domenico quondam Pasquale, Pian di Molino (particella 402, 519, 520), mola a grano a due ruote (1-1)

2. Chiesa di Santa Maria della Neve, Carda (particella D), Chiesa

3. Matterozzi Brancaleoni Benedetto quondam ..., Colle (part. 107), mola ad una ruota (1-1)

4. Parrocchia di Santa Maria di Serravalle, Carda (particella: A. Chiesa di Santa Maria; BC. Casa del Parroco (2-3); D. Piazzale; EF. Chiesa di Santa Maria del Soccorso)

5. Parrocchia di S. Lorenzo, Carda (particella: A. Chiesa di San Lorenzo; B. Casa del Parroco (2-3); C. Piazzale)

6. Parrocchia di S. Ansuino, Carda (particella: DE. Chiesa di S. Ansuino; F. Casa del Parroco (2-2); G. Piazzale)

7. Parrocchia di S. Filippo, Carda (particella: H. Chiesa di S. Filippo; I. Casa d'abitazione (2-3); L. Piazzale)

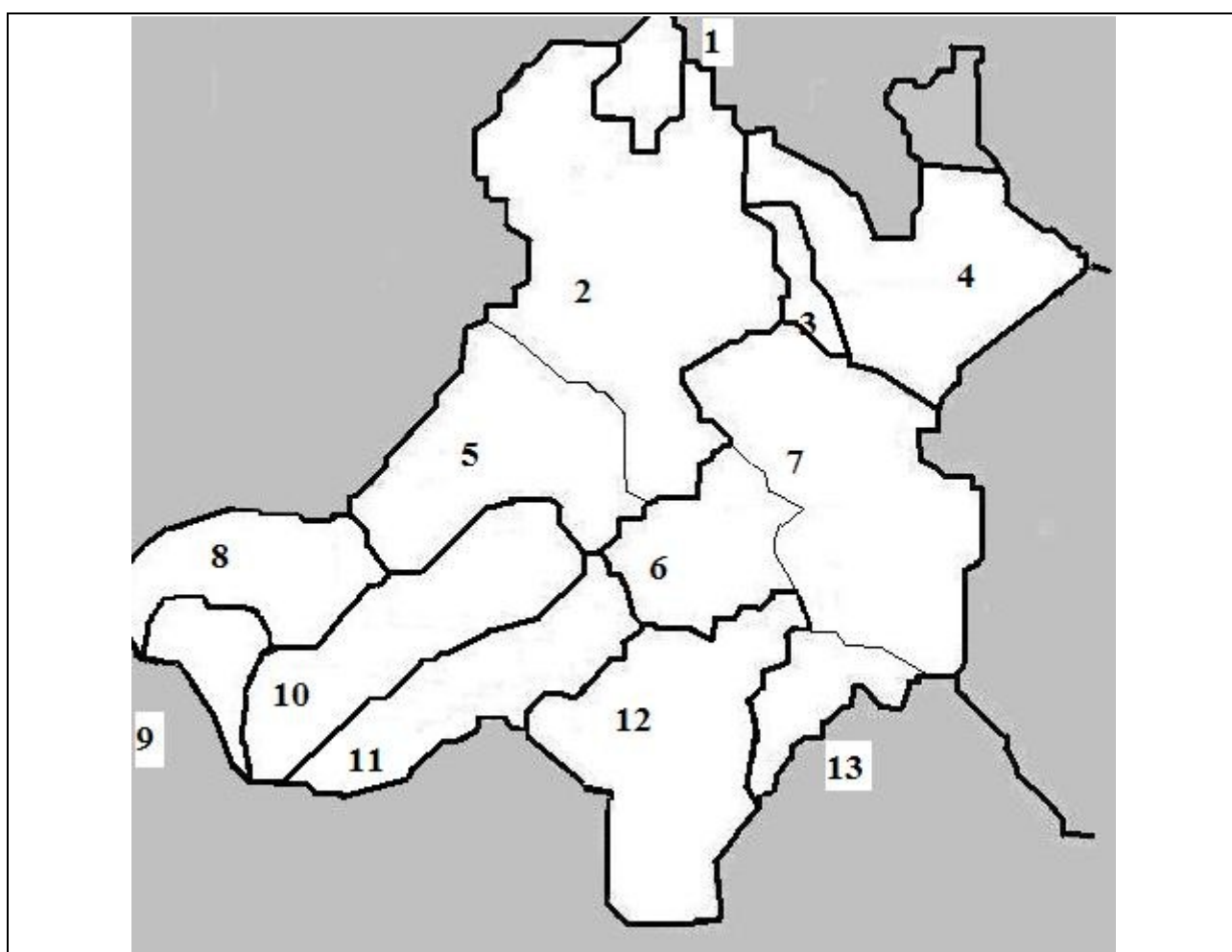
8. Parrocchia di S. Cristoforo, Carda (particella: A. Chiesa di S. Cristoforo; B. Casa del Parroco (2-3-1))

9. Parrocchia di S. Quirico, Carda (particella: A. Chiesa di S. Quirico; B. Casa del Parroco; C. Piazzale)

10. Cesarj Domenico quondam Giannandrea, Val di Caselle (part. 202): mola a grano (1-1)

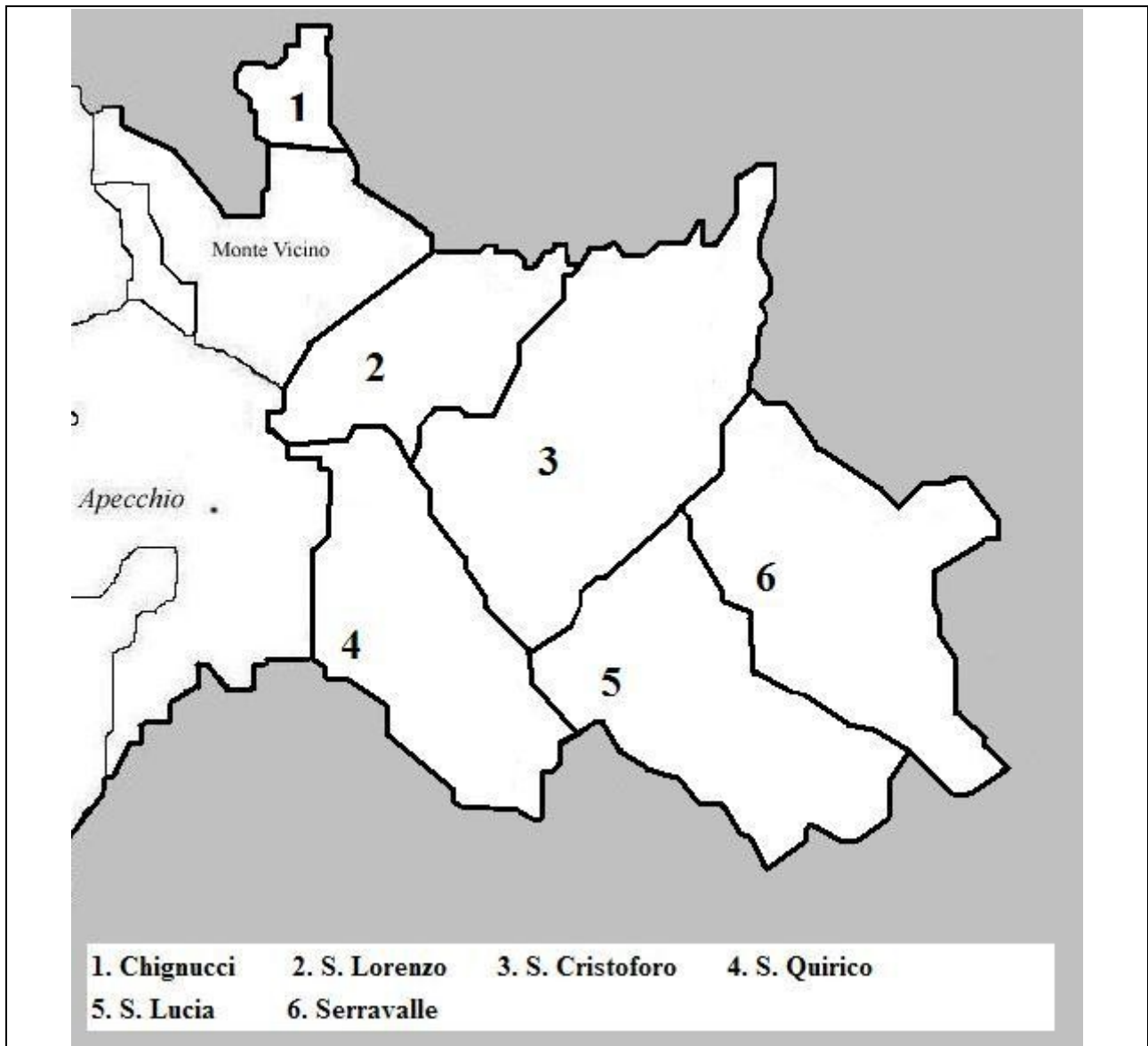
<sup>5</sup>ASP, *Governo Pontificio*, Presidenza generale del censo, Provincia di Urbino e Pesaro, Cancelleria del censo di Cagli, matrice provvisoria per la successiva formazione stabile del Catasto rustico con l'estimo riveduto.

	Fagnille	276	5564,87	3406,83
	<b>TOTALE</b>	<b>849</b>	<b>12962,94</b>	<b>7434,07</b>
Carlano		249	3479,94	1549,00
Collelungo		91	1352,70	587,39
Collerosso		90	1459,18	406,83
Migliara		148	3740,28	1256,91
Montefiore		129	3483,38	1806,22
Carda	S. Cristoforo	374	9017,05	5544,98
	S. Lorenzo	607	4423,42	3278,78
	S. Lucia	832	5472,96	3334,04
	S. Quirico	717	8371,95	5617,25
	Serravalle	962	6813,34	3190,62
	Chignucci	220	2125,53	971,89
	<b>TOTALE</b>	<b>3712</b>	<b>36224,25</b>	<b>21957,46</b>
<b>TOTALE GEN.</b>		<b>7827</b>	<b>99896,70</b>	<b>62396,42</b>



Mappa n. 1. COMUNE DI APECCHIO – PARTE OCCIDENTALE (ex “Podesteria di Apecchio” e luoghi feudali contigui).

- |                              |                      |                |                        |
|------------------------------|----------------------|----------------|------------------------|
| 1. Collerosso                | 2. Pietragialla      | 3. Collelungo  | 4. Cella (Montevecino) |
| 5. Somole (Pietragialla)     | 6. Strada (Apecchio) | 7. Apecchio    | 8. Migliara            |
| 9. Rencarieno (Pietragialla) | 10. Carlano          | 11. Montefiore | 12. Fagnille           |
| 13. Vallibuona (Apecchio)    |                      |                |                        |



Mappa n. 2. COMUNE DI APECCHIO – PARTE ORIENTALE (ex “Capitanato di Carda”)

Negli elenchi del catasto rurale del 1855 sono indicati:

- ◆ numero successivo dei proprietari (*nell'esempio sotto proposto: 35*)
- ◆ sezione catastale (tra parentesi), ove esistente<sup>6</sup> (*nell'esempio sotto proposto: Strada*)
- ◆ nome/i del proprietario/rii (*nell'esempio Collesi Teresa fu Giovambattista proprietaria e detta Teresa e Celestini Veronica sua madre usufruttuari di Apecchio*)
- ◆ superficie (in tavole), con la precisazione che una tavola corrisponde a 0,1 ettaro (*nell'esempio sotto proposto: sup. 403.99, corrispondente a 40, 399 ettari*)
- ◆ valore, in scudi romani (*nell'esempio sotto proposto: val. 209.24*)
- ◆ luoghi (in corsivo) e tipologia delle particelle, in base al seguente elenco: **BC** = bosco ceduo; **BF** = bosco da frutto; **CA** = casa d'abitazione / casa di propria abitazione; **CC** = casa colonica; **CCC** = casa colonica con corte; **CD** = casa diruta; **CPU** = casa di proprio uso / casa d'uso; **P** = pascolo; **PN** = prato naturale; **S** = seminativo; **ST** = sterile; **SV** = seminativo vitato. Un numero arabo seguente la tipologia indica che tale tipologia si ripete, in quel luogo, per il numero di volte indicato (*ad esempio le due proprietarie possiedono una particella di bosco ceduo in località Botticelle, cinque particelle in località Campaccio, di cui tre a seminativo e due a pascolo, ecc.*)<sup>7</sup>

<sup>6</sup>Apecchio, Pietragialla, Montevicino e Carda erano divise in sezioni catastali (vds. il prospetto delle pagine precedenti).

<sup>7</sup>E' inoltre possibile nel catasto pontificio individuare numero ed estensione di ogni singola particella; questi dati non sono stati però riportati, se non in casi eccezionali, nel presente lavoro, a causa dell'elevato numero delle particelle. Si è

Esempio

35 (Strada). Collesi Teresa fu Giovambattista proprietaria e detta Teresa e Celestini Veronica sua madre usufruttuari di Apecchio: sup. 403.99, val. 290.24

*Botticelle (BC), Campaccio (S3, P2), Coste (P2, S), Coldebocconi (P), Ortale (P), Pasturo (BC), Pian di Cima (S), Pianello (P), Pianlato (SV2), Rancopinzo (P), Strada (CC, P), Valle de Gionchi (S), Vena Grossa (P)*

---

Un doveroso ringraziamento infine a Leonello Bei e a tutti gli appassionati di storia apecchiese, nonché al personale dell'Archivio di Stato di Pesaro (fondamentali, in particolare, l'aiuto ed i consigli di Antonino Emma).

Fano, 1 maggio 2010

Stefano Lancioni

P.S. E' possibile incrociare i dati ricavati dai catasti con il quasi contemporaneo censimento della popolazione di Apecchio nel 1853, già pubblicato in un altro mio lavoro<sup>8</sup>, ottenendo una rilevante quantità di informazioni (relative a proprietà, professione, nucleo familiare, ecc.) su ogni abitante di Apecchio: ho pertanto ritenuto opportuno allegare in CD una copia di tale lavoro (in ultima di copertina).

---

solo fatta eccezione per le abitazioni o le particelle di Apecchio e Serravalle. In questi due casi, è possibile individuare il proprietario di ogni singola particella indicata nelle mappe.

<sup>8</sup>S. LANCIANI, *Apecchio nel censimento del 1853*, Fano, 2007.



## Capitolo I.

### Il catasto urbano di Apecchio del 1833



Mappa n. 3 – APECCHIO

<i>Part.</i>	<i>Via</i>	<i>num. civ.</i>	<i>vani piano</i>	<i>per</i>	<i>uso</i>	<i>proprietà</i>	
A-B	Piazza e sacrato	s.n.c.			chiesa	Parrocchia di S. Martino	<sup>9</sup>
C	Pianello	s.n.c.			chiesa	Chiesa della Madonna della Vita	
1	Piazza	42	5-7		di niun uso	Reverenda Camera Apostolica	<sup>10</sup>
2	Vicolo dell'Abbondanza	43	1-1-1		uso proprio	Palleri Giovanni quondam Francesco	<sup>11</sup>
3-4	Vicolo dell'Abbondanza	44	3: scoperto 4: 2-5-3		abitazione	dottor Pietro Reali di Giuseppe	
5	Vicolo dell'Abbondanza	45	2-3-3		casa colonica	Parrocchia di S. Martino	<sup>12</sup>
7-8	Vicolo dell'Abbondanza	47-48	7: 4-5-3 8: scoperto		abitazione	Collesi Vincenzo quondam Domenico	

<sup>9</sup>La parrocchia ha la disponibilità anche delle particelle 5, 12, 48, 49, 50.

<sup>10</sup>La Reverenda Camera è proprietaria anche dell'immobile 43.

<sup>11</sup>Lo stesso proprietario abita alla part. 16

<sup>12</sup>La parrocchia possiede, oltre alla Chiesa e al Sagrato, anche le particelle nn. 12, 48, 49, 50

9	Vicolo dell'Abbondanza	53	1	forno	Tocci Marco quondam Giovanni	<sup>13</sup>
10	Vicolo dell'Abbondanza	46	1-2		Cancellieri Paolo quondam Domenico	
11	Vicolo dell'Abbondanza	53-54	2-2-2		Capaguzzi Luigi quondam Paolo	
12	Vicolo dell'Abbondanza	49	1-1	locale d'uso	Parrocchia di San Martino	<sup>14</sup>
13	Vicolo dell'Abbondanza	50	1-2	abitazione	Amicizia Domenico quondam Lorenzo	<sup>15</sup>
14	Vicolo dell'Abbondanza	51	2-2-1	abitazione	Amicizia Domenico quondam Lorenzo	<sup>16</sup>
15	Vicolo dell'Abbondanza	52	2-2-2	d'uso	Comunità di Apecchio	<sup>17</sup>
16	Piazza	65-66	5-7-5	abitazione	Palleri Giovanni quondam Francesco	<sup>18</sup>
18	Vicolo del Forno	56	1-1	abitazione	Tamagnini Vincenzo quondam Pier Maria	<sup>19</sup>
20	Vicolo del Forno	57	1-1	abitazione	Tamagnini Vincenzo quondam Pier Maria	<sup>20</sup>
21	Vicolo del Forno	58	1-1-2	abitazione	Tiligalli Maria Domenica quondam Giovanni	
22	Vicolo del Forno	59	3-3	abitazione	Collesi Marco quondam Vincenzo	
23	Vicolo del Forno	60	1-2	abitazione	Cenciotti Mattia quondam Giovanni Battista	
23/1	Vicolo del Forno	60/1	1	abitazione	Romboli Pietro quondam Giuseppe	
23.2	Vicolo del Forno	60/2	1-1	abitazione	Collesi Biagio quondam Domenico	
24	Vicolo del Forno	60/3	2-2-2	abitazione	Tamagnini Angelo quondam Pier Maria	
25	Vicolo del Forno	61	1-2-2	abitazione	Nicolucci Gaspare quondam Gaetano	<sup>21</sup>
26	Vicolo del Forno	62	1-2-2	affittata	Tacchi Giuseppe quondam Marco	
27	Pianello	77	1-1	abitazione	Fulvj Angela, vedova di Collesi Pietro	
28	Via della Madonna	63, 75	2-2-2	abitazione	Tamagnini Luigi quondam Giuseppe	
28 (sic)	Via della Madonna	64, 76	1-2-2	abitazione	Vagni Petronilla di Serafino	

<sup>13</sup>Tocci Marco abita alla part. n. 30

<sup>14</sup>Dovrebbe essere il locale dell'Abbondanza di Apecchio: nel 1752 veniva specificato che la casa e magazzino enfiteutico dell'abbondanza di Apecchio erano di proprietà della Chiesa parrocchiale di San Martino, per cui la comunità pagava un tenue canone: ASP, *Leg.*, Lettere delle comunità: Apecchio, b. 1 (1752-1754), lettera del podestà Ubaldo Giuntini, Apecchio, 25 novembre 1752. La Parrocchia, oltre a Chiesa e Sagrato, possiede gli edifici contrassegnati con i numeri catastali 5, 48, 49, 50.

<sup>15</sup>Amicizia Domenico è proprietario anche delle particelle 14, contigua alla 13, e 97.

<sup>16</sup>Amicizia Domenico possiede anche le particelle 13 e 97.

<sup>17</sup>Vds. anche particelle 31 e 57.

<sup>18</sup>Palleri Giovanni è proprietario anche della particella 2.

<sup>19</sup>Vds. particella 20.

<sup>20</sup>Vds. particella 18.

<sup>21</sup>Proprietario della bottega alla particella 75, nel Borgo.

29	Via della Madonna	71, 74	4-4-4	abitazione con bottega d'affitto	Ioni Angelo quondam Francesco	
30	Piazza, Via della Madonna	72, 73	3-3-3	abitazione	Tocci Marco quondam Giovanni	<sup>22</sup>
31	Piazza	30	1-1-1	affittata	Comunità di Apecchio	<sup>23</sup>
32-33	Piazza	31	1-2-1	abitazione	Romboli Pietro e Ferdinando quondam Giuseppe	
34-35	Piazza	32	2	uso proprio	Bartolucci Telesforo quondam Paolo	
34, 36	Piazza	32	2-2	abitazione	Zangarelli Carlo quondam Domenico	
36	Piazza	33, 34, 35, 36	4-4-5	abitazione	Collesi Vincenzo e Fortunato quondam Marco	
37	Piazza	37	3-4-4	abitazione	Ghigi don Giovanni Battista quondam Francesco	
38 39 40 41 42	Piazza	s.n.c.	2-6-3 2-6-3 2	uso proprio	Bartolucci Paolo quondam Marco e Collesi Rombolotti Francesca quondam Pierantonio	
43	Piazza	39	1-1-2	carceri	Reverenda Camera Apostolica	<sup>24</sup>
44	Piazza	40	3-4-3	abitazione	Cancellieri don Giovanni Battista quondam Pietro	
45	Piazza	41	5-6-3	affittata	Collesi Raffaele quondam Marco	
46-47	Piazza	67	4-6-5	abitazione ed affitto	Cancellieri don Giovanni quondam Giuseppe.	
48, 49, 50	Piazza	68 69 70	4-6-4	abitazione del parroco	Parrocchia di San Martino	<sup>25</sup>

<sup>22</sup>Proprietario del forno: particella 9.

<sup>23</sup>E' conosciuta, al momento della devoluzione, come "casa del piazzaro", dato che vi era alloggiato questo dipendente comunale: era piccola ed aveva la servitù di dare il passo ogni mattina e sera al moderatore dell'orologio ed ogni sera al campanaro. La comunità è proprietaria anche delle particelle nn. 15 e 57.

<sup>24</sup>La costruzione al n. 43 era conosciuta nel 1752 come "casa della comunità". Essa era la residenza, prima della Devoluzione, del commissario del conte Ubaldini (che non abitava nel Palazzo Ubaldini, residenza privata dei conti). Così viene descritta il 5 settembre 1752: *L'abitazione solita del giudice è assai ristretta, mentre consiste nella parte superiore in due camere, una dove si fa l'Udienza, e l'altra che serve anche ad uso di cucina; di sotto poi vi sono tre carceri, due segrete ed una larga; e vi è altresì una stanza destinata per la cancelleria assai umida, in guisa che una parte de libri ivi esistenti sono già marciti; e la detta abitazione è sprovvista de mobili soliti darsi a giudici* (ASP, Leg., Lettere delle comunità: Apecchio, b. 1, 1752-1754, lettera del podestà Ubaldo Giuntini, Apecchio, 5 settembre 1752.)

Con la devoluzione venne requisito il Palazzo Ubaldini (ribattezzato "Palazzo del Governo" o "Palazzo Apostolico"), che divenne residenza del podestà, mentre nella casa della comunità furono organizzate la segreteria e la cancelleria civile e criminale, vi vennero conservati gli interessi dell'annona e della comunità e fu mantenuta la stanza dove si convocavano i pubblici consigli, nonché la residenza del cancelliere (ASP, Leg., Lettere delle comunità: Apecchio, b. 1, 1752-1754, passim). Nel 1754 vennero trasferite cancelleria ed abitazione del cancelliere nel Palazzo Apostolico e collocati in tale edificio il bargello ed i suoi uomini (poi il solo bargello). Danneggiata dal terremoto del 1781, quindi restaurata (ed evidentemente modifica la distribuzione dei vani nell'edificio), era in pessimo stato nel 1805 (*è inabitabile, essendo caduti buona parte de' pianiti e minacciando rovina il tetto*: ASP, Leg., Lettere delle comunità: Apecchio, b. 9, 1805-1806, lettera del podestà Diodato Rosa, Apecchio, 2 ottobre 1805) e venne restaurata (spesa di dieci scudi) nel successivo 1806 (ivi, passim). La Reverenda Camera Apostolica aveva la proprietà anche del Palazzo Ubaldini (particella 1).

<sup>25</sup>Si tratta della canonica. La particella n. 50 sovrasta un vicolo che permette la comunicazione tra via del Forno e l'attuale via XX settembre. Vds. anche particelle 5 e 12.

51	Piazza	67/1	2-2-1	affittata	Collesi Giovanni Battista quondam Domenico	
52	Via della Madonna	79, 84, 85	2-5-4	abitazione	Tamagnini Francesco quondam Valerio	
52/1	Via della Madonna	s.n.c.	2		Bartolucci Paolo quondam Marco	
55 e 58	Via dell'Olmo	86, 87	0 (sic)-2-3		Ercolani Serafino quondam Saverio	
56	Via della Madonna	80, 83	3-3	abitazione	Achilli Francesco quondam Vincenzo	
57	Via della Madonna	81, 82	1-1-1	bottega	Comunità di Apecchio	<sup>26</sup>
59, 60	Via dell'Olmo	89, 90	4-6-6	abitazione	Bartolucci Giuseppe quondam Pasquale	<sup>27</sup>
61	Via dell'Olmo	61	2	abitazione	Bartolucci Giuseppe quondam Pasquale	<sup>28</sup>
65	Borgo	91, 92	2-3-4	abitazione	Tamagnini Giuseppe quondam Valerio	
66	Borgo	93, 94, 95	4-4-4	abitazione	Ghigi Giandomenico quondam Carlo	
69	Borgo	96	1-1-1	abitazione	Illarj Giuseppe quondam Domenico	
72	Borgo	97	2-2	abitazione	Del Foco Francesca quondam Nicola	
75	Borgo	98	1	bottega d'uso	Nicolucci Gaspare quondam Gaetano	<sup>29</sup>
76	Borgo	6, 7	2-2-2	abitazione	Magrini Pasquale quondam Ualdangelo	<sup>30</sup>
83	Borgo	1	3-4	abitazione	Carletti Gaspare	<sup>31</sup>
84	Borgo	2	1-1	abitazione	Carletti Gaspare	<sup>32</sup>
87	Borgo	3	2-1	abitazione	Bonci Pasquale	
88	Borgo	4, 5	4-5-2	abitazione	Vagni Marsilio quondam Antonio	
91	Borgo	99, 100	2-1	bottega d'uso	Magrini Pasquale quondam Ualdangelo	<sup>33</sup>
92	Borgo	8	2-5-3	abitazione	Matteucci Luigi quondam Antonio	
94	Borgo	9	1-1	abitazione	Bricchi Mattia quondam Luigi	
95	Borgo	10	1	abitazione	Gatticchi Telesforo quondam Giuseppe	<sup>34</sup>
97	Borgo	11		affittata	Amicizia Domenico quondam Lorenzo	<sup>35</sup>

<sup>26</sup>La stessa Comunità è proprietaria delle costruzioni ai numeri 15 e 31

<sup>27</sup>Vds. anche particella 61.

<sup>28</sup>Vds. anche nn. 59, 60.

<sup>29</sup>Vds. n. 25 (abitazione)

<sup>30</sup>Vds. n. 91 (bottega d'uso)

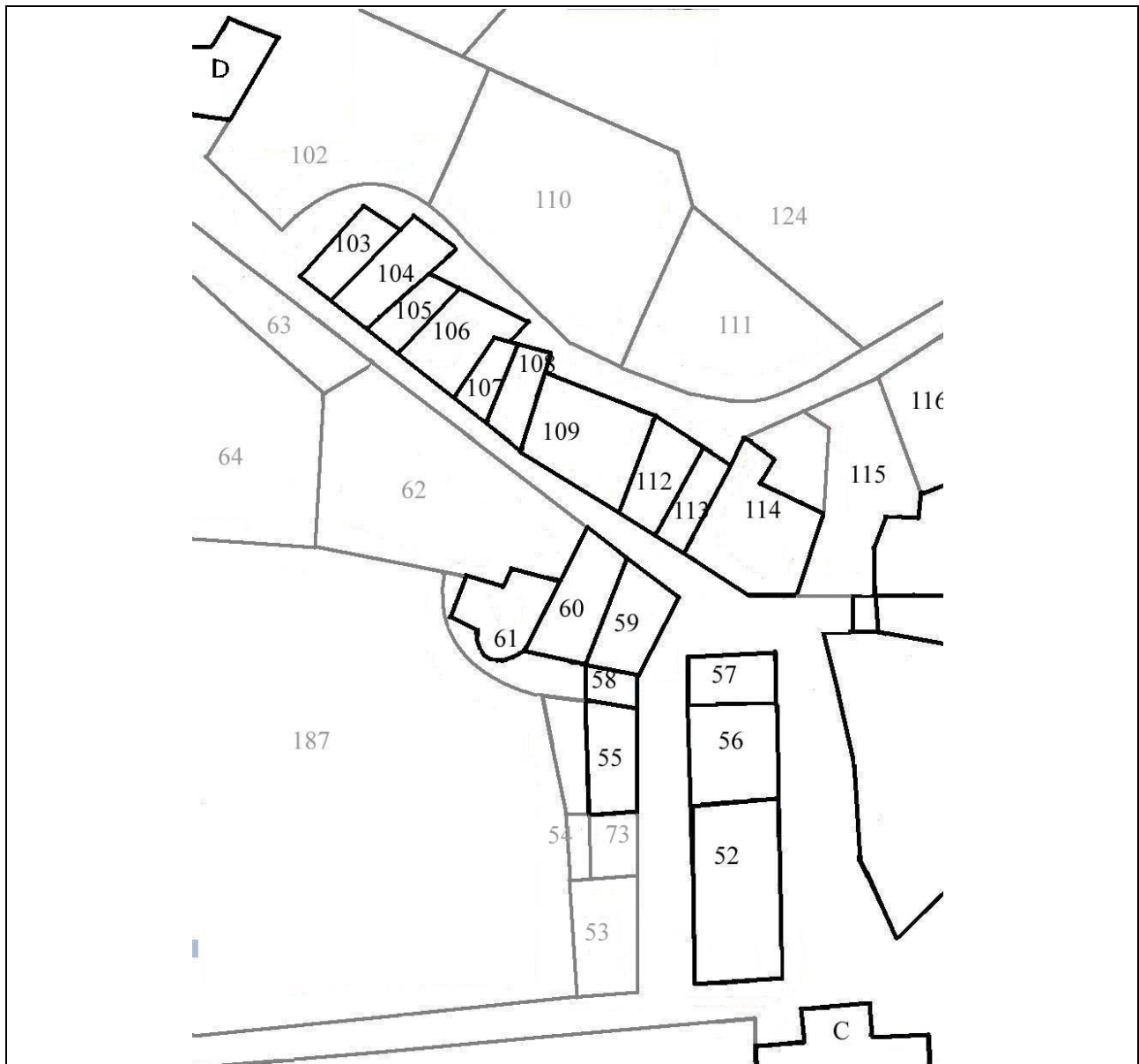
<sup>31</sup>Vds. n. 84.

<sup>32</sup>Vds. n. 83.

<sup>33</sup>Vds. n. 76 (abitazione).

<sup>34</sup>Vds. nn. 103 e 104.

<sup>35</sup>Vds. nn. 13 e 14:



Mappa n. 4 (Via della Madonna, Via dell'Olmo e Borgo alto)

<i>Part.</i>	<i>Via</i>	<i>num. civ.</i>	<i>vani piano</i>	<i>per uso</i>	<i>proprietà</i>	
98	Borgo	12	2-2	affittata	Nicolucci Domenico fu Gaspare	
100	Borgo	13, 14	2-2	abitazione	Vagni Serafino quondam Antonio	
101	Borgo	15	2-2	affittata	Confraternita della Morte	
D	Borgo	s.n.c.			Chiesa dell'Annunziata	
103	Borgo	16	2-2-3	abitazione ed uso	Gatticchi Telesforo quondam Giuseppe	<sup>36</sup>
104	Borgo	17	1-2	abitazione	Gatticchi Telesforo quondam Giuseppe	<sup>37</sup>

<sup>36</sup>Vds. n. 95 e 104. Gatticchi Telesforo quondam Giuseppe e Gatticchi Vincenzo di Giovanni sono proprietari anche del *Molino Mancino*, così descritto *Molino a grano ad una ruota con valchiusa*. Le particelle interessate sono: 459, 458, 130, 630.

<sup>37</sup>Vds. nn. 96 e 103.

105	Borgo	18, 19	1-2-4	affittata	Ghigi Vincenzo quondam Francesco
106	Borgo	20, 21	2-3-4	abitazione ed affitto	Darj Aloiso e sorella quondam Sante
107	Borgo	22, 23	1-1-1	abitazione	Vagni Antonio quondam Vincenzo
108	Borgo	24	1-2-2	abitazione	Cristini Francesco quondam Michelangelo
109	Borgo	25	3-5-5	abitazione	Fallerj Cecilia quondam Domenico vedova Mastini
112	Borgo	26	3-3-5	abitazione	Cesari Carlo quondam Alessandro
113-14	Borgo	27, 28, 29	3-5-4	abitazione	Ghigi Marini Cintia quondam Marco



Mappa n. 5. Borgo basso

## Capitolo II.

### Le particelle contigue a quelle urbane nel catasto rurale

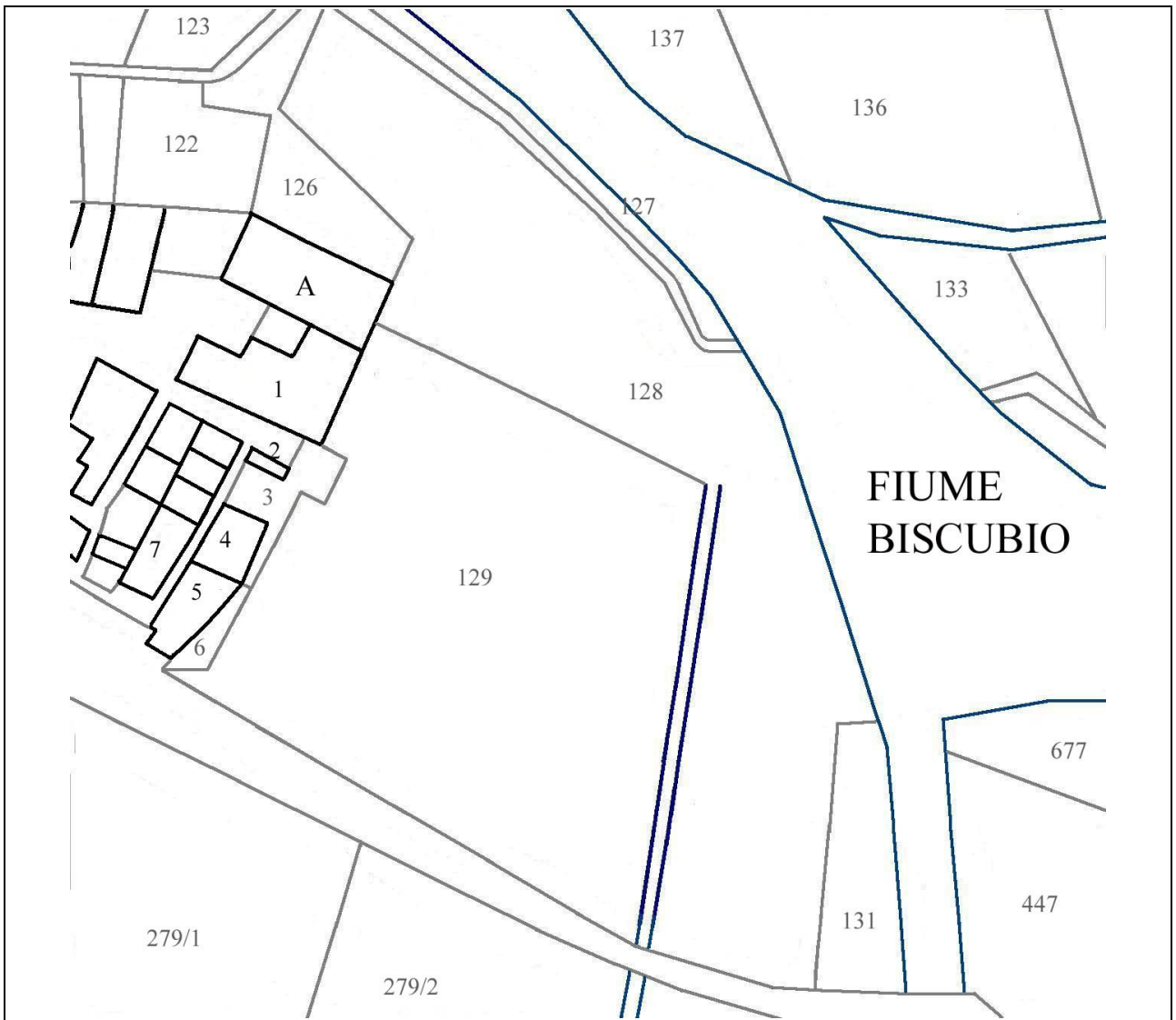
All'interno dell'abitato di Apecchio, o in prossimità di esso, diverse particelle non edificate figurano iscritte nel catasto cosiddetto "rurale" che però, nel caso di Apecchio, non ci è conservato per il 1833. Inserisco pertanto la proprietà delle stesse particella **nel 1855**, ventidue anni dopo il Catasto del 1833.

partic.	proprietario	vocabolo	utilizzo	superf.
6	Parrocchia di S. Martino di Apecchio	Vicolo del Galinaro	casa colonica	0,08
17	Palleri Vincenzo fu Giovanni	Piazza	seminativo	0,05
53	Tamagnini Rosa fu Francesco	Via dell'Olmo	seminativo	0,09
54	Ioni Melchiade ed Assunta fratello e sorella figli di Aldebrando di Apecchio	Via dell'Olmo	seminativo	0,02
62	Bartolucci Angela fu Giuseppe con Anastasia e Benvenuta	Borgo	seminativo	0,40
63	Tiligalli Bonci Maria Domenica fu Giovanni	Borgo	seminativo	0,10
64	Tamagnini Francesco, prete Vincenzo fu Valerio ed Antonio fu Giuseppe	Borgo	seminativo	0,72
67	Ghigi Giuseppe, Angelo, Vincenzo fu Giovanni Domenico di Apecchio	Borgo	seminativo	0,43
68	Illari Annunziata, Margherita, Vittoria di Giuseppe di Apecchio	Borgo	seminativo	0,39
70	Cucchiarini in Gatticchi Giovanna, Camilla in Trivelli ed Elisabetta in Sansuini, Oratorio della Beata Vergine della Vita e Vagni Andrea fu Vincenzo proprietari e Simoncelli Maria	Borgo	pascolo	0,23
71	Cucchiarini in Gatticchi Giovanna, Camilla in Trivelli ed Elisabetta in Sansuini, Oratorio della Beata Vergine della Vita e Vagni Andrea fu Vincenzo proprietari e Simoncelli Maria	Borgo	seminativo	0,20
73	Bricca Mattia fu Luigi di Apecchio	Borgo	pascolo	0,20
74	Palleri Vincenzo fu Giovanni	Borgo	pascolo	0,44
77	Palleri Vincenzo fu Giovanni	Borgo	pascolo	0,41
78	Comune di Apecchio enfiteuta al Demanio	Borgo	pascolo	0,12
79	Cancellieri Paolo fu Domenico - Cancellieri Giuseppe ed Antonio fu Pietro di Apecchio	Borgo	seminativo	0,51
80	Comune di Apecchio enfiteuta al Demanio	Borgo	pascolo	1,48
81	Comune di Apecchio enfiteuta al Demanio	Borgo	pascolo	0,28
82	Carletti Gaspare fu Francesco livellaro alla terza generazione della Camera Apostolica	Borgo	seminativo	0,42
85	Gatticchi Vincenzo fu Giovanni e Telesforo fu Giuseppe di Apecchio	Borgo	seminativo	0,10
86	Bonci Pasquale fu Giuseppe di Apecchio	Borgo	seminativo	0,17

89	Vagni Antonio fu Vincenzo	Borgo	seminativo	0,30
90	Magrini Ubaldangelo fu Pasquale	Borgo	seminativo	0,11
93	Matteucci Luigi fu Antonio	Borgo	seminativo	0,03
96	Gatticchi Telesforo fu Giuseppe di Apecchio	Borgo	seminativo	0,67
99	Nicolucci Domenico fu Gaspare	Borgo	seminativo	0,06
102	Ioni Marianna in Palleri e Teresa vedova Donini figlie del fu Angelo di Apecchio	Borgo	seminativo	0,51
110	Marini prete Pasquale e Domenico fu Mattia proprietari, Ghigi Marini Cintia loro madre usufruttuaria di Apecchio	Borgo	seminativo	0,29
111	Cesarj Vincenzo, Asclepiade, Pietro e Gulielmo di Alberto proprietari di Apecchio	Borgo	seminativo	0,32
115	Comune di Apecchio enfiteuta al Demanio	Borgo	pascolo	0,20
116	Cancellieri Antonio e Giuseppe fu Pietro di Apecchio	Ripe	seminativo	0,13
117	Collesi Fortunato e Vincenzo fu Marco di Apecchio	Ripe	seminativo	0,10
118	Berioli Ferdinando fu Giuseppe	Ripe	seminativo	0,24
119	Matteucci Luigi, Giovanni e Francesco fu Domenico proprietari di 15/16 e Ghigi vedova Matteucci Agnese loro madre proprietaria di 1/16 di Apecchio	Ripe	seminativo	0,19
120	Comune di Apecchio enfiteuta al Demanio	Ripe	seminativo	0,13
121	Marini Teresa fu Filippo proprietari ed usufruttuari di 2/3 e Catastini Maria di 1/3 di Apecchio	Ripe	seminativo	0,16
122	Berioli Ferdinando fu Giovanni	Ripe	pascolo	0,60
123	Berioli Ferdinando fu Giovanni	Ripe	seminativo	0,67
124	Parrocchia di S. Martino di Apecchio	Pescara	seminativo	5,64
125	Berioli Ferdinando fu Giovanni	Pescara	pascolo	0,17
126	Parrocchia di S. Martino di Apecchio	Pescara	pascolo	0,65
127	Carletti Gaspare fu Francesco livellaro alla terza generazione della Camera Apostolica	Giardino	pascolo	0,35
128	Carletti Gaspare fu Francesco livellaro alla terza generazione della Camera Apostolica	Giardino	seminativo	5,64
129	Carletti Gaspare fu Francesco livellaro alla terza generazione della Camera Apostolica	Giardino	seminativo vitato	6,38
187	Bartolucci Angela fu Giuseppe con Anastasia e Benvenuta	Borgo	seminativo	0,40
246	Parrocchia di S. Martino di Apecchio	Piano	seminativo vitato	27,54

Risultano infine proprietà di Gatticchi Telesforo quondam Giuseppe e Gatticchi Vincenzo di Giovanni le particelle del *Molino a grano ad una ruota con valchiusa*: 459, 458, 130 e 630 (in pratica il mulino, il canale di alimentazione e di scolo e un canale situato a sud est del Palazzo Ubaldini).





Mappa n. 6 – IL GIARDINO

### Capitolo III.

#### Altre informazioni ricavabili dal Catasto Urbano del 1833

Furono equiparate alle particelle “urbane” anche alcune costruzioni esistenti nel territorio di Apecchio e, in particolare, molini ed edifici religiosi dell'intero territorio comunale (compreso il recente appodiato di Carda). Possiamo quindi ricavare altre informazioni riguardanti molini, osterie, oratori e parrocchie esistenti nel 1833.

#### Molini

<i>Località</i>	<i>Particelle catastali</i>	<i>Tipologia</i>	<i>Vani per piano</i>	<i>Proprietario</i>
Ponte del Broccolo	1054	mola a grano	1-1	Baldelli Ubaldo quondam Benedetto
Pian di Molino	402, 519, 520	mola a grano a due ruote	1-1	Bartolucci Domenico quondam Pasquale
Val di Caselle	202	mola a grano	1-1	Cesari Domenico quondam Giovanni Andrea
Molino Mancino	130, 458, 459, 630	molino a grano ad una ruota con valchiusa	1-1	Gatticchi Telesforo quondam Giuseppe, e Gatticchi Vincenzo di Giovanni
Piano di San Martino	285	mola ad una ruota	1-1	Graziani Luigi quondam Francesco
Tacconi	53	molino ad una ruota	1-1	Martinelli Paolo quondam Agostino
Colle	107	mola ad una ruota	1-1	Matterozzi Brancaleoni Benedetto quondam Pietro
Osteria Nuova	213	mola ad una ruota	1-1	Pauselli Antonio quondam Clemente
Chemaffucci	161	mola ad una ruota	1-1	Parlani Paolo quondam Piermatteo

#### Osterie

<i>Località</i>	<i>Particelle catastali</i>	<i>Tipologia</i>	<i>Vani per piano</i>	<i>Proprietario</i>
Ostaria Nova	209	locale ad uso di ostaria	5-7-1	Gatticchi Giovanni e Andrea quondam Sebastiano enfiteuta dell R.C.A

#### Oratori

	<i>Località</i>	<i>Particelle</i> <sup>38</sup>
S. Catterina	Apecchio	E. Oratorio F. Cemiterio
S. Giovanni Battista	Pietragialla	B. Oratorio
S. Maria di Pian Poleo	Pietragialla	C. Oratorio
S. Mattia	Pietragialla	D. Oratorio

<sup>38</sup>Le lettere permettono di rintracciare i singoli edifici nelle mappe catastali corrispondenti, esistenti nell'Archivio di Stato di Pesaro.

**Parrocchie**

	<i>Località</i>	<i>Edifici (e vani per piano)</i>
S. Bartolomeo	Casalbuono	H. Chiesa I. Piazzale
S. Paterniano	Montevicino	A. Chiesa B. Casa del Parroco (4-3)
S. Maria	Cella	C. Chiesa D. Casa del Parroco (1-2-3)
S. Paolo	Fagnille	A. Casa del Parroco: 4-5 B. Chiesa con piazzale
S. Giovanni Battista	Pietragialla	A. Chiesa B. Casa del Parroco (4-5-2) C. Carlano: chiesa di S. Andrea sussidiaria
S. Stefano	Pietragialla e Baccioccheto	A. Pietragialla: Chiesa sussidiaria B. Baccioccheto: Chiesa parrocchiale C. Baccioccheto. Casa del parroco (3-4-2)
S. Lorenzo	Sessaglia	E. Chiesa
S. Martino del Piano	Pietragialla e Baccioccheto	A. Pietragialla: chiesa B. Baccioccheto: casa del parroco (4-5-4)
S. Maria di Serravalle	Carda	A. Chiesa di S. Maria BC. Casa del Parroco (2-2) D. Piazzale E. Cemiterio F. Chiesa di S. Maria del Soccorso
S. Lorenzo	Carda	A. Chiesa di S. Lorenzo B. Casa del parroco (2-3) C. Piazzale
S. Ansovino	Carda	DE. Chiesa di S. Ansovino F. Casa del Parroco (2-2) G. Piazzale
S. Filippo	Carda	H. Chiesa di S. Filippo I. Casa d'abitazione (2-3) L. Piazzale
S. Cristoforo	Carda	A. Chiesa di S. Cristoforo B. Casa del Parroco (2-3-1)
S. Quirico	Carda	A. Chiesa di S. Quirico B. Casa del Parroco (2-3) C. Piazzale

## Capitolo IV

### Il catasto rustico del 1855: Apecchio

Le tabelle del catasto rustico di Apecchio<sup>39</sup> furono stese in data 6 novembre 1855 ed il territorio si trova diviso in tre diverse ripartizioni catastali:

	Appezamenti	Superficie	Estimo
Apecchio	654	10068.10	9877.70
Strada	224	3549.48	2240.47
Vallibuona	104	2944.75	1580.19
TOTALE	982	16562.33	13698.36

- 1 (Apecchio). Achilli Francesco fu Lorenzo di Apecchio: sup. 15.82, val. 42.58.  
*Colombaro (SV), Pastura (P2, SV)*
- 2 (Apecchio). Bartolucci Angela fu Giuseppe con Anastasia e Benvenuta: sup. 4.05, val. 23.11  
*Borgo (S)<sup>40</sup>, Macina (SV)*
- 3 (Apecchio). Bartolucci Anastasia fu Giuseppe di Apecchio: sup. 292.39, val. 158.78  
*Casellina (BF), Spina (CCC, BDF2, SV2, P)*
- 4 (Apecchio). Berioli Ferdinando fu Giuseppe: sup. 27.88, val. 67.80.  
*Campo della Madonna (SV, BC), Colombara (CC, BC, SV2, P), Monte Cavallo (SV, BC), Pastura (BC), Pescara (P), Ripe (S2, P)*
- 5 (Apecchio). Berioli Ferdinando fu Giuseppe - Collesi Appolinare fu Marco di Apecchio: superficie 570.01, valore 356.08  
*Ara (SV), Chitaviani (CCC, S7, BF2, P3), Pianacce (S)*
- 6 (Strada). Boldrini Cesare fu Francesco di Apecchio: superficie 29.70, valore 13.96  
*Campodonico (P)*
- 7 (Apecchio). Bonci Pasquale fu Giuseppe di Apecchio: superficie 7.10, val. 23.27  
*Borgo (S)<sup>41</sup>, Mambelli (SV)*
- 8 (Apecchio). Bricca Mattia ed Ubaldo fu Luigi di Apecchio: sup. 369.34, val. 198.42  
*Careccia (S), Rocca (CA, S3, SV2, P2, BC, BF)*
- 9 (Apecchio). Bricca Mattia fu Luigi di Apecchio: sup. 0.20, val. 0.29  
*Borgo (S)<sup>42</sup>*
- 10 (Apecchio). Cancellieri Pietro - Marini Mattia fu Vitale di Apecchio: sup. 76.88, val. 68.86  
*Chimajanetti (CA, P3, SV2, BF3, BC)*

<sup>39</sup>ASP, *Governo Pontificio*, Presidenza generale del censo, Provincia di Urbino e Pesaro, Cancellaria del censo di Cagli, territorio di Apecchio (C6C), matrice provvisoria per la successiva formazione stabile del Catasto rustico con l'estimo riveduto. Come già detto, non è rintracciabile il catasto urbano corrispondente (non è possibile cioè, per il 1855, individuare le particella corrispondenti a quelle elencate nel catasto del 1833).

<sup>40</sup>Particella 62.

<sup>41</sup>Part. 86.

<sup>42</sup>Part. 73.

- 11 (Apecchio). Cancellieri Paolo fu Domenico di Apecchio: sup. 14.18, val. 5.21  
*Campo lungo* (P), *Chisantelli* (P, BF)
- 12 (Apecchio). Cancellieri Paolo fu Domenico - Cancellieri Giuseppe ed Antonio fu Pietro di Apecchio: sup. 0.51, val. 1.98  
*Borgo* (S)<sup>43</sup>
- 13 (Apecchio). Cancellieri Antonio e Giuseppe fu Pietro di Apecchio: sup. 322.24, val. 175.10  
*Campo Lungo* (P2), *Chimajanetti* (CCC, BF4, S5, P), *Chiperanzi* (P2), *Chisantelli* (BF), *Mambelli* (BF), *Monte Buono* (P4), *Ripe* (S)
- 14 (Apecchio). Cancellieri Domenico di Paolo di Apecchio: sup. 7.82, val. 7.49  
*Spina* (BC, P)
- 15 (Apecchio). Cancellieri Antonio fu Pietro di Apecchio: sup. 2.99, val. 3.25  
*Chimajanetti* (CPU, S2)
- 16 (Apecchio). Cancellieri prete Giovanni fu Giuseppe zio e prete Domenico, Antonio e Giuseppe fu Pietro nipoti di Apecchio: sup. 0.82, val. 0.78  
*Chimajanetti* (CA, P, CPU, S, corte)
- 17 (Apecchio). Cancellieri prete Domenico fu Pietro usufruttuario e Cancellieri Pietro e figli nascituri d'Antonio di Apecchio: sup. 6.82, val. 11.41  
*Chimajanetti* (S)
- 18 (Apecchio). Cancellieri Pietro e figli nascituri d'Antonio proprietari e Cancellieri Giuseppe fu Pietro usufruttuario di Apecchio: sup. 85.46, val. 36.92  
*Chimajanetti* (S3, BF2, BC), *Col di Mazzolo* (BF, P), *Monte Buono* (P)
- 19 (Apecchio e Strada). Cappella di Apecchio di San Francesco della Chiesa di San Martino, goduta da Cancellieri prete Giovanni fu Pietro: sup. 465.23, val. 264.27  
Apecchio (sup. 465.23): *Casina* (S), *Macina* (S, BC), *Pastura* (S), *Piano* (SV, S), *Macchia di San Francesco* (BC, P)  
Strada (183.10): *Pian di Lupino* (CCC, S4, P2), *Girandoli* (BF, ST2)
- 20 (Apecchio). Cappella della SS. Vergine del Carmine eretta nella Chiesa Parrocchiale di San Martino in Apecchio: sup. 6.66, val. 2.33  
*Casalbuono* (P2)
- 21 (Strada). Cappella di S. Antonio in Ramosceto goduta da Cioni prete Giovanni fu Francesco: sup. 215.09, val. 70.73  
*Ramosceto* (CC, P2, S, BC, oratorio)<sup>44</sup>, *S. Croce* (P), *Strada* (S2)
- 22 (Strada). Cappella della SS. Vergine delle Grazie nella Chiesa di San Filippo e Giacomo della Carda patronato Collesi Teresa fu Giovanni di Città di Castello: sup. 35.41, val. 17.67  
*Valdonico* (BF, P2)
- 23 (Apecchio). Cappella della Beata Vergine del Rosario in Apecchio, patronato Morelli goduto da Matteagi prete Sante della Carda: sup. 14.03, val. 24.47  
*Fornace* (P2, SV)
- 24 (Apecchio). Carletti Gaspare fu Francesco livellaro alla terza generazione della Camera Apostolica: sup. 12.79, val. 83.97

---

<sup>43</sup>Part. 79.

<sup>44</sup>Oratorio: part. 66.

*Borgo (S)*<sup>45</sup>, *Giardino (P, S, SV)*<sup>46</sup>

25 (Apecchio). Cesarj Giovanni fu Alessandro di Carda: sup. 13.26, val. 7.69  
*Coste (P)*

26 (Apecchio e Vallibuona). Cesari Luigi, Pietro, prete Paolo fu Domenico proprietari - detto prete Paolo usufruttuario: sup. 237.97, val. 371.77

Apecchio (sup. 208.39): *Piano della Villa (CCC2, CPU, S3, BF3, P2)*, *Radescanne (S, P2)*

Vallibuona (sup. 29.58): *San Lorenzo (P)*

27 (Apecchio). Cesarj Pietro fu Domenico di Apecchio: sup. 74.05, val. 25.87  
*Casaccia (BF)*, *Gorgaccia (BF)*, *Pian de Minacci (BF4, S)*

28 (Apecchio). Cesarj Elisabetta fu Desiderio in Morganti Vincenzo di Apecchio: sup. 241.15, val. 354.20  
*Casaccia (S)*, *Coste (BC, BF)*, *Oppiaccio (P3, S)*, *Piano della Villa (CCC, P2, S, SV)*, *S. Biagio (BF)*

29 (Apecchio). Cesarj Elisabetta fu Desiderio in Morganti Vincenzo - Ferri Carlo fu Giulio indivisi di Apecchio: sup. 28.97, val. 18.47  
*Pian de Minacci (BF3, S)*

30 (Apecchio). Cesarj Vincenzo Asclepiade, Pietro e Gulielmo di Alberto proprietari di Apecchio: sup. 0.32, val. 2.58  
*Borgo (S)*<sup>47</sup>

31 (Strada). Cioni prete Giovanni fu Francesco: sup. 41.10, val. 6.56  
*Petricci (P)*, *Rocca (P)*

32 (Strada). Collesi Teresa fu Giovanni Battista e Celestini Veronica di lei madre e Ghigi Marini Cintia fu Marco di Apecchio: sup. 4.73, val. 3.69  
*Girandoli (P, ST)*, *Ortale (P)*, *Strada (adito d'uso)*

33 (Apecchio). Collesi Fortunato e Vincenzo fu Marco di Apecchio: sup. 0.10, val. 0.39  
*Ripe (S)*<sup>48</sup>

34 (Apecchio). Collesi Vincenzo fu Marco di Apecchio: sup. 4.10, val. 12.96  
*Colombaro (SV)*

35 (Strada). Collesi Teresa fu Giovambattista proprietaria e detta Teresa e Celestini Veronica sua madre usufruttuari di Apecchio: sup. 403.99, val. 290.24  
*Botticella (BC)*, *Campaccio (S3, P2)*, *Coste (P2, S)*, *Coldeboccare (P)*, *Ortale (P)*, *Pasturo (BC)*, *Pian di Cima (S)*, *Pianello (P)*, *Pianlato (SV2)*, *Rancopinzo (P)*, *Strada (CC, P)*, *Valle de Gionchi (S)*, *Vena Grossa (P)*

36 (Apecchio e Vallibuona). Collesi Biagio fu Domenico di Apecchio: sup. 1199.43, val. 830.99  
Apecchio (sup. 353.31): *Casaccia (BC, P, S)*, *Coste (BF)*, *Gorgaccia (P)*, *Piantata (SV, P, S)*, *Molino del Gobbo (BF, S3, P2, ST, CCC)*  
Vallibuona (sup. 846.12): *Costa (P)*, *Molino del Gobbo (BF)*, *Palazza (S, P4, CCC)*, *Pian della Serra (CA, CPU, S8, P2, BF2)*, *Pianvecchio (CCC, BF3)*

37 (Apecchio e Vallibuona). Collesi Achille fu Vincenzo proprietario - sotto la precaria amministrazione di Palleri Vincenzo e Gatticchi Telesforo di Apecchio: sup. 975.42, val. 488.25

---

<sup>45</sup>Part. 92.

<sup>46</sup>Part. 127: pascolo (sup. 0,35); part. 128: seminativo (sup. 5,64); part. 129: seminativo vitato (sup. 6,38).

<sup>47</sup>Part. 111.

<sup>48</sup>Part. 117.

Apecchio (sup. 8.62): *Campo di Callesina* (SV3)  
Vallibuona (sup. 966.8): *Chipaolotti* (P3, S4, SV, CCC, BF), *Vallibuona* (CCC, P8, BC, SV2)

38 (Apecchio e Strada). Collesi Domenico di Biagio di Apecchio: 345.42, val. 440.23

Apecchio (sup. 247.64): *Careccia* (P4, S4, BF2, SV2, ST, CCC), *Casaccia* (BF), *Coste* (P, S)  
Strada (97.78): *Caselle* (BC)

39 (Apecchio). Comune di Apecchio enfiteuta al demanio per l'estimo di scudi 0.50: sup. 2.62, val. 0.73  
*Borgo* (P4)<sup>49</sup>, *Casa* (P2)<sup>50</sup>, *Ripe* (S)<sup>51</sup>

40 (Vallibuona). Corsi Antonio fu Filippo di Apecchio: sup. 481.21, val. 200.35  
Caselle: casa colonica, pascolo, seminativo (4), bosco ceduo (2), bosco da frutto (2)  
*Val di Selce* (S, BC)

41 (Strada). Cucchiarini Giovanna, Camilla, Elisabetta fu Vitale di Apecchio: sup. 40.13, val. 43.82  
*Chiscorni* (SV4, S3, casa d'affitto, BC, P4)

42 (Vallibuona). Cucchiarini Girolamo fu Orazio: sup. 127.95, val. 66.58  
*Val di Selce* (SV2, P, BF2)

43 (Apecchio). Cucchiarini in Gatticchi Giovanna, Camilla in Trivelli, Elisabetta in Sansuini; Oratorio della Beata Vergine della Vita; Vagni Andrea fu Vincenzo; Simoncelli Maria: sup. 1.20, val. 1.19  
*Chiscorni* (BC, andito promiscuo d'uso)

44 (Apecchio). Fochi Francesca in Gatticchi di Apecchio: sup. 0.43, val. 1.62  
*Borgo* (P, S)<sup>52</sup>

45. Gatticchi Vincenzo fu Giovanni e Telesforo fu Giuseppe di Apecchio: sup. 0.41, val. 1.57  
*Borgo* (S)<sup>53</sup>, *Molino Mancino* (fornace da mattoni)<sup>54</sup>

46 (Apecchio e Strada). Gatticchi Telesforo fu Giuseppe di Apecchio: sup. complessiva. 136.28; val. 229.59  
Apecchio (sup. 74.33): *Borgo* (S)<sup>55</sup>, *Giardino* (P)<sup>56</sup>, *Molino Mancino* (CPU, P2, S4, SV), *Chiparlani* (SV), *Pastura* (P), *Prato* (SV)  
Strada (sup. 61.95): *Chiscorni* (CD, P5, BC, S3, SV2), *Petrogno* (P2), *Pianelle* (P)

47 (Apecchio). Gatticchi Vincenzo fu Giovanni di Apecchio: sup. 2.33, val. 1.73  
*Molino Mancino* (S)

48 (Apecchio). Gatticchi Palemone fu Luigi di Apecchio: particella a Monte Cavallo: sup. 3.58, val. 8.23  
*Monte Cavallo* (S)

49 (Apecchio). Ghigi prete Felice e Pietro fu Giovanni Battista zii e Maria fu Francesco nepote di Apecchio: sup. 347; val. 171.06  
*Chilirocchi* (casa al terzo piano), *Cioccatelli* (CPU, S), *Ciocche* (CPU, casa e corte, SV, P2, CCC, capanno), *Macchi* (BF), *Piano de' Santi* (S, P), *Pianacce* (P)

50 (Strada). Ghigi Marini Cintia fu Marco di Apecchio: sup. 277.50; val. 162.78

---

<sup>49</sup>Particella 78, 80, 81, 115.

<sup>50</sup>Particella 185, 186.

<sup>51</sup>Particella 120.

<sup>52</sup>Part. 70: pascolo; part. 71: seminativo.

<sup>53</sup>Part. 83.

<sup>54</sup>Part. 456.

<sup>55</sup>Part. 96.

<sup>56</sup>Part. 131.

*Aja* (aja), *Campaccio* (P2, S), *Canepino* (SV), *Cantina* (BC, S), *Filoncelli* (S2), *Ginestreto* (P, S), *Gionchi* (P), *Pian di Cima* (S2, P2), *Pian di Mezzo* (S), *Pianella* (P), *Ranco Pinzo* (P), *Sassone* (P2), *Strada* (CC2, S), *Valle di Gionchi* (P, BF, ST), *Vena Grossa* (P2)

51 (Apecchio). Ghigi prete Felice, Pietro e Domenico fu Giovanni Battista e Luigi fu Giuseppe di Apecchio: sup. 70.41, val. 51.54

*Ciocche* (P, SV2, corte)

52 (Apecchio). Ghigi Luigi fu Giuseppe e Capaguzzi Doralina di Apecchio: sup. 7.16, val. 22.63

*Mambelli* (SV)

53 (Apecchio). Ghigi prete Tommaso e Domenico fratelli fu Antonio di Apecchio: 403.59, val. 293.81

*Ara* (SV), *Chisantelli* (SV, S, BF), *Cioccatelle* (P, CPU), *Ciocche* (CPU5, S, corte), *Pianaccia* (S), *Piano di Sante* (CCC, P, S2, BF)

54 (Apecchio). Ghigi Agnese vedova Mateucci usufruttuaria e Mateucci Luigi e fratelli proprietari: sup. 236.95, val. 533.16

*Colombara* (CCC, P2, SV), *Piano* (CCC2, SV3, BF, S)

55 (Strada). Ghigi Giuseppe fu Domenico di Apecchio: sup. 224.54, val. 120.15

*Pianajole* (CCC, BF3, P, S)

56. (Apecchio). Ghigi Giuseppe, Angelo, Vincenzo fu Giovanni Domenico di Apecchio: sup. 9.67, val. 20.88

*Borgo* (S)<sup>57</sup>, *Campaccio* (S, P)

57 (Apecchio). Ghigi Domenico fu Giovanni Battista zio e Luigi fu Giuseppe nipote di Apecchio: sup. 160.75, val. 69.98

*Chisantelli* (CCC2, SV, P2), *Pianacce* (BF)

58 (Apecchio). Illari Annunziata, Margherita, Vittoria di Giuseppe di Apecchio: sup. 0.39, val. 3.15

*Borgo* (S)<sup>58</sup>

59 (Apecchio). Ioni Terenzio del vivente Aldebrando di Apecchio: sup. 0.04, val. 0.32

*Via dell'Olmo* (S)<sup>59</sup>

60 (Apecchio). Ioni Melchiade ed Assunta fratello e sorella figli di Aldebrando di Apecchio: sup. 0.02, val. 0.16

*Via dell'Olmo* (S)<sup>60</sup>

61 (Apecchio). Ioni Marianna in Palleri e Teresa vedova Donini figlie del fu Angelo di Apecchio: sup. 28.62, val. 48.71

*Borgo*: (S)<sup>61</sup>, *Costa* (BC, S, SV, ST, P)

62 (Apecchio). Ioni Teresa del fu Angelo vedova di Donini Massimiliano di Apecchio: sup. 18.21, val. 37.95

*Piantata* (P, SV)

63 (Apecchio). Ioni Marianna fu Angelo in Palleri di Apecchio: sup. 286.80, val. 309.87

*Chiviti* (CCC, CPU4, CC, BC2, P2, corte in comune, S2, SV3)

64 (Strada). Landi Filippo fu Giuseppe e Pollidori Bernardino fu Bartolomeo - Sansuini Mariano e Nesci Mariangela coniugi: sup. 30.75, val. 5.23

---

<sup>57</sup>Part. 67.

<sup>58</sup>Part. 69.

<sup>59</sup>Part. 73.

<sup>60</sup>Part. 56.

<sup>61</sup>Part. 102.



*Comunaglia (P)*

65 (Strada). Landi Filippo fu Giuseppe: sup. 9.60, val. 7.18  
*Chiusura (CCC, P)*

66 (Strada). Landi Giuseppe, Francesco, Luigi di Filippo proprietari; Rosa in Marini e Catterina di Filippo in Volpi legittimarie: sup. 71.43, val. 25.66  
*Chiusura (P, S, BF), Torraccia (P)*

67 (Apecchio). Magrini Ubaldangelo fu Pasquale di Apecchio: sup. 7.81, val. 30.45  
*Macina: (SV2, BF), Borgo (S)*<sup>62</sup>

68 (Apecchio). Marini Francesco fu Domenico di Apecchio: sup. 179.50, val. 199.45  
*Cheperuzzi (SV2, P2, BC2, S)*

69 (Apecchio). Marini Teresa fu Filippo di 2/3 e Catastini Maria di 1/3 proprietari ed usufruttuari: sup. 0.16, val. 0.62  
*Ripe (S)*<sup>63</sup>

70 (Apecchio). Marini prete Pasquale e Domenico fu Mattia proprietari - Ghigi Marini Cintia loro madre usufruttuaria di Apecchio: sup. 89.95, val. 200.75  
*Borgo (S)*<sup>64</sup>, *Monte Cavallo (CCC, SV, BC, P, S, CCC)*

71 (Vallibuona). Martinelli Giovanni, Sante e Marco fu Domenico di Apecchio: sup. 14.60, val. 6.24  
*Valdisalce (CC)*

72 (Vallibuona). Martinelli Maddalena fu Marco in Cucchiarini di Apecchio: sup. 14.60, val. 6.24  
*Valdisalce (CCC, SV2, BF, P)*

73 (Vallibuona). Martinelli Giovanni fu Domenico: sup. 68.22, val 6.24  
*Valdisalce (S3, BC, BF, P, SV2)*

74 (Vallibuona). Martinelli Marco fu Domenico: sup. 66.21, val. 45.15  
*Valdisalce (CCC, BF, S4, P2, SV2)*

75 (Apecchio). Mastini Vincenzo, Assunta, Domenica, Catterina fu Alberto: sup. 0.30; val. 2.42  
*Chimainetti (S)*

76 (Apecchio). Matteucci Luigi fu Antonio di Apecchio: 0.03, val. 0.24  
*Borgo (S)*<sup>65</sup>

77 (Apecchio). Matteucci Luigi fu Antonio e prete Giuseppe di Ubaldo di Apecchio: sup. 15.06, val. 71.36  
*Campo di Santa Catrina (SV)*<sup>66</sup>

78 (Apecchio). Matteucci Luigi, Giovanni e Francesco fu Domenico: sup. 80.80, val. 253.90  
*Fornace (fornace e corte, S2, P, SV, BC)*<sup>67</sup>, *Piano (SV, BC, BF), Pastura (BF, S2, p)*

79 (Apecchio e Strada). Matteucci Luigi, Giovanni e Francesco fu Domenico proprietari di 15/16 e Ghigi vedova Matteucci Agnese loro madre proprietaria di 1/16 di Apecchio: sup. 879.30, val. 616.72:

---

<sup>62</sup>Part. 90.

<sup>63</sup>Part. 121.

<sup>64</sup>Part. 110.

<sup>65</sup>Part. 93.

<sup>66</sup>Part. 284.

<sup>67</sup>Part. 199: fornace e corte

Apecchio (sup. 876.55): *Battilicci* (BC), *Boccarella* (S2, P), *Caselbuono* (P), *Cassina* (CCC, SV, S3), *Chilerpe* (CCC, BC, S), *Chimainetti* (S3, BF), *Col di Mazzolo* (CCC, BF2, S, SV, P), *Monte Buono* (P2), *Monte delle Forche* (P2), *Pastura* (BC), *Ripe* (S)<sup>68</sup>  
Strada (sup. 2.55): *Caselle* (BC)

80 (Apecchio). Mochi Mattia fu Domenico di Apecchio: sup. 61.46, val. 57.51  
*Campo della Grotta* (S2, SV), *Valcella* (S2, P, BF)

81 (Apecchio). Morganti Vincenzo fu Giovanni Francesco di Apecchio: sup. 176.90, val. 112.06  
*Cassaccia* (CPU2, S2, BF), *Coste* (P2, BF)

82 (Apecchio). Nicolucci Domenico fu Gaspare: sup. 0.06, val. 0.49  
*Borgo* (S)<sup>69</sup>

83 (Apecchio). Nicolucci Ginnasio, Gaetano<sup>70</sup> proprietari dell'intero ed usufruttuari di ½ e Gasparo loro avo usufruttuario di ½: sup. 9.76, val. 7.13.  
*Petricci* (P, S), *Rocca* (SV)

84 (Apecchio). Nicolucci prete Vincenzo, Domenico ed Alberto zii fu Gaspero e Ginnasio, Gaetano, Alessio ed Ignazio fu Ignazio nepoti di Apecchio: sup. 4.07, val. 10.92  
*Borgo* (S, BC)<sup>71</sup>

85 (Apecchio). Olivieri Domenico, Girolamo, Angelo fu Nicola: sup. 35.10, val. 8.07  
*Baccarella* (P)

86 (Apecchio). Oratorio della Beata Vergine della Vita in Apecchio ed Oratorio della Beata Vergine del Carmine del Piano di San Martino: sup. 6.78, val. 4.14  
*Baccarella* (P2)

87 (Apecchio). Oratorio della Purificazione - patronato Ghigi della Ciocca: sup. 14.61, val. 36.24  
*Ciocche* (SV, capanno)

88 (Strada). Oratorio della Beata Vergine della Vita, Vagni Antonia fu Vincenzo, Simoncelli Maria, Vagni Maddalena fu Antonio e Vagni Rosa di Carlo usufruttuaria: sup. 0.13, val. 0.19  
*Chiscorni* (CC)

89 (Apecchio). Palleri Vincenzo fu Giovanni: sup. 1135.46, val. 1302.83  
*Borgo* (P2)<sup>72</sup>, *Casellina* (BF, S, SV3), *Chiparlani* (CCC, CA, BF, P2, S6, SV2, BC2), *Chiperuzzi* (CCC, CC, SV2, S2, BC2, BF), *Chiviti* (BF), *Fontanacce* (P), *Gambina* (CCC, CC, SV2, S2, BF, P), *Isola* (S, BF2), *Mambelli* (SV2), *Pastura* (P2), *Pianaccia* (P3, BC, S), *Piantata* (SV5), *Piazza* (S: part. n. 17, sup. 0.05), *Radescanna* (S2, BC), *Roncoso* (CC, BF, BC2, P, S, aja), *Spina* (BF), *Val di Noce* (P), *Vigna* (SV)

90 (Apecchio). Parrocchia di S. Martino del Piano sussidiaria a Pietragialla, goduta da Nicolucci prete Vincenzo: sup. 105.55, val. 34.08  
*Boccarelle* (P3), *Fontanacce* (P), *Monte Buono* (P), *Monte delle Forche* (P), *Val di Noce* (P)

91 (Vallibuona). Parrocchia di S. Lorenzo del Poggio goduta da Ghigi prete Felice: sup. 20.23 val. 8.48.  
*Palazza* (P), *S. Lorenzo* (P3)

92 (Apecchio). Parrocchia di Carda di S. Bartolomeo goduta d Ghigi prete Felice: sup. 140.67, val. 121.00

---

<sup>68</sup>Part. 119.

<sup>69</sup>Part. 99.

<sup>70</sup>Aggiunto con altra penna dopo Gaetano "e Alessio e Ignazio fu Ignazio"

<sup>71</sup>Part. 323: seminativo; part. 324: bosco ceduo.

<sup>72</sup>Particella 74 e 77.

*Campo di S. Lorenzo (P), Ciocche (P), Gorgaccia (P), Piano della Villa (S)*

93 (Strada). Parrocchia di S. Stefano di Arboreto goduta da Giomelli prete Tommaso: sup. 315.38, val. 109.11

*Cerquolese (BC, P2, CC, S2)*

94 (Apecchio). Parrocchia di S. Bartolomeo in Caselbogna goduta da Tocci prete Giovanni: sup. 373.79, val. 245.28

*Boccarelle (P3, S), Caselbuono (P2, BF2, S3, CCC, BC), Chilirocchi (BF, P, S2), Chiviti (S), Colle di Valdinoce (BF), Fontanacce (P2, S), Monte buono (P3), Monte delle Forche (P), Monte Peligrelli (P), Pastura (BF), Rocca (P), S. Vitale (P, SV, S)*

95 (Apecchio). Parrocchia di S. Martino di Apecchio: sup. 394.22, val. 763.63

Apecchio (sup. 364.02): *Campo della Fonte (SV, S, P), Casellina (BF2, S2, P), Chisantelli (BC), Magnagallina (S), Marmoreto: (P), Pescara (S, P), Piano (SV), Radescanno (BC, P6, S3, PN), S. Biagio (BF), Spina (P, BF), Vicolo del Galinaro (CC)<sup>73</sup>, Vigna (SV, BC), Vignaccia (P, SV), Strada* (sup. 30.20): *Poggio (P), S. Matteo (BF)*

96 (Strada). Parrocchia di S. Paolo di Fagnille goduta da Giandomenichi prete Domenico. Sup. 24.30, val. 26.43

*Campodonico (S2), Ramoscello (S, P), Rancopinzo (P)*

97 (Strada). Pollidori Andrea fu Giovanni Maria di Apecchio: sup. 29.12, val. 10.38

*Macchia di Checco (BC, P)*

98 (Strada ed Apecchio). Polidori Domenico e Pasquale fu Bernardino di Apecchio: sup. 856.29, val. 680.55

Strada (sup. 853.27): *Caselle (BC, P), Chiusura (P3, S5, BC, CCC), Ginestrara (P), Macchia di Checco (P), Pappio (P2, SV), Piano dell'Anduccio/ Pian di Landuccio (BC, SV2, CC, P5, S, BF), S. Croce (BC), Torraccia (BF2, P6, S2)<sup>74</sup>, Valdonico (P)*  
Apecchio (sup. 3.02): *Chimajnetti (S)*

99 (Apecchio) Reali Elvina fu Pietro in Maranelli Francesco e detto Maranelli amministratore: sup. 8.97, val. 30.80

*Campo della Grotta (P), Campo di S. Caterina (SV2)*

100 (Apecchio). Romboli Pietro fu Giuseppe: sup. 20.44, val. 43.73

*Macina (BF, SV), Ponte (BC2, S), Valcella (S)*

101 (Strada). Sansuini Mariano fu Vincenzo e Nesci Mariangela conjughi: sup. 177.93, val. 154.92

*Capodonico (CCC, S4, SV2, BF2, P)*

102 (Apecchio). Tacconi Domenico fu Angelo: sup. 4.54, val. 1.59

*Stretta (P)*

103 (Apecchio). Tamagnini Francesco, prete Vincenzo fu Valerio ed Antonio fu Giuseppe: sup. 93.68, val. 178.38

*Borgo (S)<sup>75</sup>, Casa (S4, BF, P, CCC, BC, SV, ST)*

104 (Apecchio). Tamagnini Rosa fu Francesco in Silli: sup. 23.31, val. 39.60

*Bosco (BC2), Casa (S), Piano (P, BC, SV), Via dell'Olmo (S)<sup>76</sup>*

105 (Apecchio). Tiligalli Bonci Maria Domenica fu Giovanni: sup. 2.84, val. 13.46

---

<sup>73</sup>Part. 6.

<sup>74</sup>Particella 101-103 e 105-112.

<sup>75</sup>Part. 64.

<sup>76</sup>Part. 53.

*Mambelli (SV)*

- 106 (Apecchio). Tocci Mariagrazia fu Giovanni .sup. 0.10, val. 0.81  
*Borgo (S)*<sup>77</sup>
- 107 (Vallibuona ed Apecchio). Tocci prete Giovanni ed Emiliano fu Marco: sup. 348.64, val. 226.46  
Apecchio (sup. 25.62): *Marmoreto (S, P, SV2)*  
Vallibuona (sup. 323.02): *Cotozzo (CC, BC, S2, P), Palazzaccio (CC, P)*
- 108 (Strada). Trivelli Giuseppe fu Orazio: sup. 258.71, val. 215.27  
*Pianajole (BF3, P, SV, S, CCC, CPU, casa al piano terra, casa al piano superiore)*
- 109 (Strada). Trivelli Orazio fu Giuseppe: sup. 15.29, val. 10.77  
*Pianajole (S, BF2)*
- 110 (Apecchio). Turchi monsignor Letterio vescovo di Città di Castello: sup. 422.30, val. 197.65  
*Boccarella (P2), Casalbuono (P2), Chilirocchi (P6, ST, S9, SV, BF, CD, CC, CPU), Monte Peligrelli (P), Valle di Mussolo (P)*
- 111 (Apecchio). Turchi monsignor Letterio vescovo di Città di Castello: sup. 264.25, val. 195.24  
*Casalbuono (S3, BC2, P, SV), Chilirocchi (CCC, S6, SV2, P4), Stretta (P), Volpara (P)*
- 112 (Apecchio e Strada). Vagni Antonio fu Vincenzo: sup. 676.28, val. 405.23  
Apecchio (sup. 561.68): *Borgo (S)*<sup>78</sup>, *Gorgaccia (BF), Ponte (BC2, SV3, CCC), S. Biagio (BF), Serra (P4, S, ST2),*  
Strada (sup. 114.60): *Chiscorni (ST, P3, BC, S, SV3, CD), Girandoli (P, ST), Pian di Lupino (P3), Petrogno (P, S2), Pianello (P)*
- 113 (Apecchio). Vagni Rosa fu Carlo e Mochi Mattia fu Domenico conjugi: sup. 0.15, val. 1.21  
*Borgo (S: part. n. 736).*
- 114 (Apecchio). Volpi Alessandro, Giovanni e Vincenzo fu Paolo. Sup. 3.84, val. 0.46  
*Volpaia (P)*

---

<sup>77</sup>Part. 63.

<sup>78</sup>Part. 89.

## Capitolo V.

### Pietragialla (1855)

Il catasto rustico di Pietragialla<sup>79</sup> fu steso in data 15 luglio 1855. Il territorio è diviso in tre diverse sezioni:

Mappe	Appezamenti	Superficie	Estimo
Pietragialla	1202	13935,25	9810,53
Somole	290	5264,73	3333,65
Rancarieno	85	1431,72	556,00
TOTALE	1577	20631,70	13700,18

1 (Pietragialla). Andreoni Ubaldo fu Tommaso di Pietragialla: sup. 283.50, val. 166.25.

*Chimariotti (P), Il Pantano (P3, S), I Sodi (BF, S2), Le Lancie (CC2, P2, S2), Monte de' Sospiri (P)*

2 (Pietragialla). Andreoni Tommaso fu Ubaldo proprietario dell'intero ed usufruttuario di ½ ed Andreoni Benedetto usufruttuario dell'altra domiciliato a Pietragialla: sup. 20,31, val. 12.78

*Cataletto (CCC, S2, P), Il Ciccalino: (CD, P, S)*

3. (Pietragialla). Andreoni Angelo quondam Tommaso per 5/15, prete Girolamo, Ubaldo, Andrea, Domenico quondam Ubaldo per 4/15 ed Ubaldo quondam Tommaso per 6/15 indivisi domiciliati a Scalocchio di Pietragialla: sup. 513.08, val. 326.14.

*Chimainetti (P), Il Pantano (P7, S6, CC2), I Sodi (S2, CPU), I -noni (P), Monte de' Sospiri (P), Selva (P)*

4 (Pietragialla). Baldelli Luigi quondam Ubaldo di Pietragialla: sup. 510.88, val. 662.16

*Chimarucci (S7, SV, P3 CC2, CD2, CCC), Pian del Broccolo (P2, S3, SV), Ponte del Broccolo (SV4, P6, S, CPU, CCC, molino a grano a un rota<sup>80</sup>).*

5 (Somole). Berardi prete Tommaso quondam Luigi e Berardi Luca e Pietro fratelli quondam Giuseppe domiciliato a Pietragialla: sup. 1063.43, val. 590.39

*Casa Berardi (S4, BF2, P3, CCC), I fondi (BF), Il Monte (ST, P), La Casa (CPU, CCC, P5, S2, ST3), Le Ferrare (BF, BC, P4, S5, SV, CCC, aja), Le Spogne (ST, BF, P), Sanbugheto (P), Valpezzola (BF, P)*

6 (Somole). Berioli Ferdinando fu Giovanni Battista di Città di Castello: sup. 1147,95, val. 520.03

*Al Palazzo (P5, S5, CPU, S, CC, aja in comune), Casa Berardi (BC), Cerigiolo (S11, P6, aja, CPU, CCC), I Fondi (BF, P2), La Tavernola (P), Le Spogne (P6, S5, CCC, ST), Monte del Luco (P3, CPU),*

7 (Pietragialla). Bricca prete Antonio di Guidubaldo e Rossi Gregorio quondam Agostino di Pietragialla: sup. 0.21, val. 0.10

*Col Barone: aja in comune*

<sup>79</sup>ASP, *Governo Pontificio, Presidenza generale del censo, Provincia di Urbino e Pesaro*, Cancelleria del censo di Cagli, Territorio di Pietragialla, C9C, matrice provvisoria per la successiva formazione stabile del catasto rustico con l'estimo riveduto

<sup>80</sup>Particella n. 1054.

8 (Pietragialla). Bricca prete Antonio di Guidubaldo per ½ e dottor prete Antonio e Girolamo fratelli per l'altra metà di Pietragialla: sup. 524,67, val. 244,65

*Campo della Fonte* (S), *Campo lungo* (P3), *Cialamella* (S9, P5, SV2, S, CPU9: particelle 757, 758, 759, 761, 763, 764, 765, 766, 767), *Col Barone*: S, P5, CD, *Fosso de' Banditi* (P, S2), *Il Colle* (P5, S4, BF3), *Il pantano* (P), *Il ronccaccio* (P), *La Costa* (P5, S3), *La Cupa* (P), *La Piantata* (P2, S2), *Monte de' Sospiri* (P4, S2), *Strada Bandita / Strada de' Banditi* (P4, S2), *Val di Fosella* (P2, S)

9 (Pietragialla e Somole). Bricca Prete Antonio di Guidubaldo di Pietragialla: sup. 2623.32, val. 1735.18.

Pietragialla (sup. 2619.64): *Campo della Fonte* (S, CC, CPU), *Campo del Sorbo* (P), *Campo di Casa* (S2), *Campo dell'Olmo*: (P2), *Campo del Palazzo* (S, P), *Campo Grande* (S), *Campolungo* (P3), *Chivicco* (S2, CCC, CD), *Cialamella*: (P3, S4, SV5, CPU3: particelle nn. 755-756-760), *Citerna* (P2, S4, CPU), *Col Barone* (P4), *Col di Mercati* (P2), *Coste di Chevicco* (SV, CD2, S), *Gli \_\_\_\_\_ i* (S), *Giovane Pero* (P, S2), *Il Campo* (S), *Il Colle* (P3, BF), *Il Palazzo* (SV, P2, CC, S), *Il Pantano* (S, P), *Il Piagnone* (SV2, S, P2), *Il Prato* (P2), *La Bracciata* (P2, S), *La Colombara* (CCC, P, S), *La Costa* (BF, P8, SV4, S3), *La Costa di Casa*: (S), *La Cupa* (P2, S), *La Vigna* (P), *Le Casacce* (P2), *Le Coste* (BF2, BC, S), *Le Fontanacce* (P), *Orreconte* (P), *Piantata della Casa* (S3, SV), *Prato lungo* (P), *Sessaglia* (S5, P6, CC3, CD, SV4, BC), *Strada bandita* (P), *Tana della Volpe* (P), *Val di Rosella* (CCC, BF), *Valmaja* (P2, CCC, S)

Somole (sup. 3,53): *Le Spogne* (P)

10 (Pietragialla): Brincivalli Paolo quondam Ubaldo domiciliato a Pietragialla: sup. 768.80, val. 511.45

*Bacciocato* (P6, CCC3, S2), *Bacciocheto* (P8, S3), *Casa nova* (CPU2, S), *Chespali* (SV2, P2), *Chifaccini* (P), *Chimiaj* (P, S), *Chistefani* (P9, BC, S4, CCC, SV), *I sodi* (S4, P, BF2), *La Cantina* (CPU), *La Cappa* (P3), *Monte de Sospiri* (P2, S), *Pianta da Casa* (SV), *Prato del Molino* (P2)

11 (Pietragialla). Buttarini Antonio fu Domenico di Pietragialla: sup. 158.41, val. 67.40

*Bacciocheto* (PW, S), *Chimiaj* (P3, S2, CPU3), *La Costa* (P2, S), *I Sodi* (P)

12 (Somole). Camelletti Artemisia quondam ... vedova del fu Carlo Pauselli domiciliato a Città di Castello: sup. 257.13, val. 265.36

*Al Molino* (P, S2, SV), *Al Palazzo* (P2), *La Tavernola* (P5), *Osteria Nuova* (ST, P4, BC, SV, S2, CC)

13 (Pietragialla). Cangini in Fabbri Catterina quondam Felice domiciliata a Pietragialla: sup. 12.58, val. 56.89

*La piantata* (SV, BF)

14 (Pietragialla). Cappella Bruzzichini della Reverendissima Vergine del Rosario in San Martino d'Apecchio patronato Tocci goduta da Tocci prete Giovanni di Apecchio: sup. 11.90, val. 36.63

*La piantata* (SV4), *Pian Polle di sopra* (S)

15 (Pietragialla). Cappella della Santissima Vergine delle Grazie - Collesi Teresa patrona domiciliata a Città di Castello: sup. 10.45, val. 14.97

*Costara del Pozzo* (P), *San Mattia* (PN), *Strada al sapone* (P, S)

16 (Rencarieno). Cherubini Scarafoni Francesco di Tommaso e Giacinto suo figlio enfiteuti verso Rondinelli Vitelli marchese Andrea di Città di Castello: sup. 503.15, val. 153.25.

*Casa dei Pazzi* (P12, S16, BF, CCC, aja), *Rencarieno* (P4, BF2, S)

17 (Pietragialla). Cioni prete Giovanni quondam Francesco di Apecchio: sup. 82.84, val. 71.08

*Ca' Pietri* (S3, P2, CC, CPU, CD), *Fosso Ca' Pietri* (P2), *Cocalaccio* (BC, P2, S3), *Il Campetto* (P2)

18 (Pietragialla e Somole). Collesi Fortunato quondam Marco di Apecchio: sup. 552.65, val. 212.48  
Pietragialla:

Pietragialla (sup. 275.44): *Il Monte* (S3, P, CC, CCC), *I ranchi* (P2, BF)

Somole (sup. 277.21): *Il Monte* (P7, ST)

- 19 (Somole). Collesi Appolinare quondam Luigi proprietario e Selvi Lucrezia fu Marc'Antonio usufruttuaria domiciliati a Pietragialla: sup. 0.06, val. 0.45  
*La Tavernola* (CPU)
- 20 (Pietragialla). Comunità di Pietragialla domiciliata a Pietragialla: sup. 0.06, val. 0.24  
*Campo della Fonte* (passo comune: sup. 0.03), *Chivolpi* (passo pubblico: sup. 0.03)
- 21 (Pietragialla). Compagnia di San Martino del Piano sotto il titolo della Beata Vergine del Carmine di Pietragialla: sup. 29.06, val. 53.90  
*La Cappa* (P), *Pero giovane* (SV, S),
- 22 (Pietragialla). Conti Mattia fu Antonio di Pietragialla: sup. 62.05, val. 41.99  
*Balzana* (BF, S), *Col di Stregoni* (P, CPU), *Costa del Spino* (P), *Il Carapello* (S), *I boschi* (P2), *Il campo* (S)
- 23 (Pietragialla). Cucchiarini Giambattista quondam Antonio di Pietragialla: sup. 1.41, val. 4.66  
*Sessaglia* (S2, P)
- 24 (Pietragialla). Gatticchi Telesforo fu Giuseppe di Apecchio: sup. 0.75, val. 0.85  
*Il Piagnone* (BF)
- 25 (Pietragialla). Giorgi Sante quondam Benedetto di Pietragialla: sup. 6.24, val. 1.31  
*Chimiaj* (S2, P2, CPU)
- 26 (Pietragialla). Gorbi prete Luigi, Francesco, e Bartolomeo quondam Mattia zii e Gorbi Mariano e Felice quondam Domenico nipoti indivisi domiciliati a Chiferrari in Collerosso: sup. 309.53, val. 68.53.  
*Campo Rubeca* (S, ST), *Col Tortora* (S, CCC), *Costa di Valdaggia* (P3, S3), *Il Calderone* (P), *I Sodi* (P2, ST), *Le Coste* (P2, ST), *La pianaccia* (P2, ST), *Pian del Molino* (P, S), *Piantata della Noce* (S3, P)
- 27 (Rencarieno). Grilli Francesco e Veronica fu Luigi per 1/3; Cipriani Luigi, Sante, Pietro di Giuseppe per 1/3 e Tirimbelli Blasìa e Pelinga di Angelo per 1/3 domiciliati a Città di Castello i suddetti Grilli e Cipriani sotto la tutela dei rispettivi genitori: sup. 568.50, val. 272.42  
*Ai Pazzi* (P), *Casa Santini* (S4, BF, P, CCC, aja), *Rencarieno* (S6, P8, BF, casa d'uso con corte, aja)
- 28 (Somole). Maffucci Francesco quondam Giuseppe di Pietragialla: sup. 778.78, val. 448.00  
*Sambugheto* (BC, S2, P5, ST, CC, fornace da mattoni: part. n. 12), *Somalo* (BF2, P4, S4, SV3, CPU, aja), *Valibona* (P), *Valle scura* (P2, S2, BF), *Valpezzola* (BF, P)
- 29 (Pietragialla) Maggi Francesco quondam Vincenzo e beneficio parrocchiale sotto il titolo di San Lorenzo di Sessaglia, goduto dal prete Alessandri Francesco di Pietragialla: sup. 17.12, val. 7.02  
*Lentigia* (P)
- 30 (Pietragialla). Maggi Eurosia fu Vincenzo di Pietragialla: sup. 12.77, val. 5.75  
*Montanino* (P2), *Val del Sorbo* (P), *Sessaglia* (S)
- 31 (Pietragialla). Magrini Ubaldangelo quondam Pasquale di Pietragialla: 561.42, val. 333.14  
*Balzana* (P), *Boschi del Pianello* (P), *Ca' Giorgi* (S8, P, CPU2, CC2), *Campo del Sorbo* (S), *Cerqueti*: (P3, BF2), *Col di Stregoni* (P2, CA), *Costa del Sorbo* (P2), *I fajetti* (P), *Il Campo* (SV3, S, P), *La Casa* (ST), *La Piana* (S), *Le Coste* (P4), *La Cupa* (P), *La Tagliata* (S, P), *Le Macinare* (P), *Le Pianelle*: (P4), *Le Vigne* (SV, P), *Macchia del Pianello* (P), *Monte Majo* (P2), *Val delle Vanezze* (P3), *Val di Soma* (P), *Val di Ca' Giorgi* (P2)
- 32 (Pietragialla). Mateucci Luigi Giovanni e Francesco quondam Domenico proprietari di 15/16 e Ghigi Agnese loro madre proprietaria di 1/16 di Apecchio: sup. 500.79, val. 150.82

*Ca Pietri* (P2), *Chibicibanchi* (P, S3, CCC, CPU), *Corruccio* (S2, P4), *Il Bosco* (P), *Piandalce* (P), *Sopra Ca Pietri* (P)

33 (Somole). Mascioni Celestino fu Francesco della Carda: sup. 318.16, val. 243.37  
*Al Palazzo* (P7, S9, CPU, CC2, corte in comune, SV3, BF3, ST), *Le Tavernole* (BC, P4, BF, S, CPU)

34 (Rencarieno). Miani Bartolomeo e Giovanni fu Silvestro domiciliati a Pietragialla: sup. 360.06, val. 129.33  
*Rencarieno* (CPU con corte, S8, P12, aja)

35 (Pietragialla). Montani Paolo fu Bernardino domiciliato a Pietragialla: sup. 0.48, val. 2.74  
*Campo del fiume* (CPU, S)

36 (Pietragialla). Olivieri Domenico, Girolamo ed Angelo quondam Nicola domiciliati a Città di Castello: sup. 1144.82, val. 1001.13  
*Campo del Fiume* (P), *Campo del Molino* (S12, SV6, P9), *Cheliporte* (CC), *Chibanchi* (S2, P2, CC, CCC), *Chimiaj* (CCC, P), *Col di Stregoni* (P: part. n. 324), *Costa de Morti* (P), *I Greppi* (S, P), *Il Campo* (S4, SV), *Il Molino* (P), *I Sodi* (P4, ST), *La Tagliata* (P), *Le Coste* (P2), *La Piantata* (P, S), *Le Miccie* (P), *Le Pianelle* (P5), *Monte Maglio* (ST2, P), *Prato voto* (P), *San Giovanni* (P4, S5, CC, CD, SV), *Val di Ca Giorgi* (P2)

37 (Pietragialla). Paladini Francesco e Luigi quondam Pietro di Città di Castello: sup. 532.22, val. 317.73  
*Baccioccheto* (P2, BF), *Cataletto* (P, CCC, CPU, BF), *Chibartali* (P16, CPU, CPU con corte, CD, CC), *Chistefani* (S, P7), *Chivaracci* (P, S), *Cuna*: (P), *Monte de' Sospiri* (P)

38 (Pietragialla). Parrocchia di Santa Maria de Gratticcioli goduta da Gorbi prete Luigi di Pietragialla: sup. 81.11, val. 34.52  
*Balzana* (P), *Campo di Baldo* (P2, S), *Campo lungo* (P), *Costa del Spino* (P), *Il Campo* (P), *Il Fiume* (P), *La Costa* (P), *La forra* (BC), *Loceggia* (?) (S)

39 (Pietragialla). Parrocchia in Pietragialla di San Benedetto di Scalocchio goduta da [spazio bianco]: sup. 24.70, val. 11.02  
*Ca' Romano* (P), *Torre della Chiesa* (S, P), *Fosso de' Banditi* (P)

40 (Pietragialla). Parrocchia di Santo Stefano di Baccioccheto goduta da Minozzo prete Francesco di Pietragialla: sup. 468.73, val. 247.06.  
*Baccioccheto* (P26, ST, S13, CCC, CD, corte), *Campo della Neve* (P2), *Chifaccini* (P), *Chipartali* (P2, S), *Chimiaj* (P6, S3), *Citterna* (S, P), *Il Prataccio* (BF2, S2, P3), *La Cappa* (P2), *La Cupa* (S), *La Piana* (SV2, P, S), *Monte de' Sospiri* (P)

41 (Somole). Parrocchia in Somole di Pietragialla di San Giovanni e Maffucci Francesco fu Giuseppe: sup. 650.69, val. 420.44  
*Ifondi* (P), *Valpezzola* (P9, BF4, ST, S4, CC, aja)

42 (Somole). Parrocchia in Arboreto di Pietragialla di Santo Stefano goduta da Giomelli prete Tommaso: sup. 14.55, val. 35.02  
*Le Tavernole* (SV, P), *Osteria Nuova* (CPU, S)

43 (Pietragialla). Parrocchia in Caselbogna di San Bartolomeo goduta da [spazio bianco]  
*Campo del Sorbo* (P), *La Macchia* (P2)

44 (Somole). Parrocchia in Somole di Pietragialla di San Giovanni goduta da Marzoni prete Vincenzo: sup. 119.01, val. 55.93  
*Valibona/Valibuona* (P5, ST, S3, SV)



- 45 (Pietragialla). Parrocchia in Apecchio di San Martino goduta da Nicolucci prete Vincenzo di Apecchio: sup. 98.85, val.173.12.  
*Capietri (CC), Cocaluccio (P, S, BC), Il Colle (P), I Prati (PN), S. Mattia (S7, P4, PN, BF2)*
- 46 (Pietragialla). Parrocchia in Apecchio di San Martino goduta da Nicolucci prete Vincenzo e Cioni prete Giovanni fu Francesco di Apecchio: sup. 0.18, val. 0.70  
*Ca' Pietri (S)*
- 47 (Pietragialla e Somole). Parrocchia in Sessaglia di San Lorenzo goduta da Alessandri prete Francesco di Pietragialla: sup. 567.56, val. 438.82  
Pietragialla: *Campo della Fonte (SV2, S, P, CC2, casa uso del Parroco), Campo dello Spino (S), Campo del lupo (S3), Col del Covo (S), Col del Ferro (P), Costa delle Lame (P), montanino (P), Il Campo (P3), Il Colle (P4), Il Monte (P, ST), Il pascolane (P), Le Fontanaccie (P), Le Macinaia (S, P3), Lentigia (P), Le Portale (S, P), Pian Pole di Sopra (P4, BC, S7, CCC), Rocchi (P), Sessaglia (P7, S9, SV4, aja, BF, BC), Strada de' Banditi (P3), Val del Sorbo (P)*  
Somole: *La Tavernola (P), Le Spogne (BF2, P4, S)*
- 48 (Pietragialla). Parrocchia in Pietragialla di Santa Maria della Cella goduta da Iotti prete Giuseppe fu Angelo: sup. 25.49, val. 66.19  
*Il Piagnone (S), La Piana (P), Campo del Fiume (ST), Campo del Molino (P)*
- 49 (Pietragialla). Parrocchia di San Martino del Piano goduta da Andreoni prete Angelo di Ubaldo: sup. 576.88, val. 688.16.  
*Campo del Fiume (ST, SV2, P, BF, CC2), I Greppi (S, P), I Sodi (P3), La Cappa (S, CCC, P3, SV), La Piana (SV2, P2, S2), La Piantata (SV, S, P), La Tagliata (SV, P), Le Pianelle (P), Pier Giovanni (P2, S), S. Giovanni (P2), S. Martino (CPU), Val di Vita (P)*
- 50 (Pietragialla e Somole). Polidori Andrea fu Giammaria di Pietragialla: sup. 211.32, val. 496.55.  
Pietragialla (sup. 2.13): *Chivolpi (P, CPU)*  
Somole (sup. 209.19): *La Tavernola (BC2, P2, S3, SV, aja2, CPU3), Osteria Nuova (S), Tavernelle (SV2, S)*
- 51 (Pietragialla). Polidori Andrea di Giovanni Maria, Volpi Venanzo ed Alessandro fu Paolo e Paolo fu Giovanni di Pietragialla: sup. 0.67, val. 2.60  
*Chivolpi (corte promiscua 2)*
- 52 (Pietragialla e Somole). Polidori Andrea fu Giovanni Maria proprietario e Martinelli Lucrezia usufruttuaria di Pietragialla: sup. 533.91, val. 314.37.  
Pietragialla (sup. 533.64): *Campo del Lupo (P), Campo di Casa (S3), Cavolpi/Chivolpi (corte promiscua2, P5, S3, CC2, CD, P2, SV), Costara del Pozzo (P3, S2, BC), Il Colle (P5), I Sodi (P), La Cappa (SV), Lentigia (P), Pian Polle (S), Pian Polle di Sopra (P2), Pian Polle di Sotto (P3, S2, CCC), Strada al sapone (P2), Strada Bandita (P), Val del Sorbo (P)*  
Somole (sup. 0.27): *La Tavernola (S, CPU)*
- 53 (Pietragialla). Polidori Domenico e Pasquale fu Bernardino domiciliato a Pianlanduccio: sup. 264.24, val. 235.77  
*Campo della Strada (P), Ca' Pietri (P), Costara del Pozzo (P), Il campetto (P), Il campo (SV2, prato naturale), Il Colle (P), I Prati (S2, prato naturale), I Sodi (P), Le Coste (P2), Papio (CCC, CC, S3, P2, BC), San Mattia (BC), Strada del Salone (S)*
- 54 (Pietragialla). Radigia Felice fu Marco domiciliato a Pietragialla: sup. 61.66, val. 37.08  
*Campo della Giovanna (S), Campo del Pianetto (P), Col di Stregoni (P, CPU con corte: numero 225), Il Campetto (SV), Il Campo (P2, S2), La Cappa (S)*
- 55 (Pietragialla). Radigia Felice fu Marco e Conti Antonio fu Matteo domiciliato a Pietragialla: sup. 107.00, val. 32.10.

*Campitelli (P), Campo di Baldo (S, P), Col di Stregoni (P2, S, CC n. 224), Costa (P), Il Campo (P, S), Il Piano (P), Le Coste (P)*

56 (Somole). Religiose in Sant'Angelo in Vado monastero di San Barnardino proprietario e Selvi Lucrezia usufruttuaria: sup. 8.46, val. 33.86

*Al Molino (SV2), Osteria nuova (P)*

57 (Pietragialla). Rossi prevosto Nicola fu Francesco domiciliato a Pietragialla: sup. 0.05, val. 0.26

*Chivico (oratorio particolare sotto il titolo della SS. Annunziata)*

58 (Pietragialla). Rossi Gregorio fu Agostino domiciliato a Pietragialla: sup. 354.29, val. 247.58)

*Chimainetti (BF2, P5, CCC, CC2, S5), Chiscariotti (S2, P3), Monte de' Sospiri (S)*

59 (Pietragialla). Rossi Francesco e Domenico quondam Tommaso domiciliati a Pietragialla: sup. 115.78, val. 62.93.

*Col Barone (P, CPU con corte), Il Colle (P2), Val di Rosella (P)*

60 (Pietragialla). Sideri Gian Domenico fu Mattia domiciliato a Pietragialla: sup. 15.28, val. 29.21

*Chinardi (P, SV)*

61 (Pietragialla). Sideri Domenico fu Stefano proprietario dell'intero, Maria sua sorella usufruttuaria di ½ e Bracci Giovanna vedova Sideri usufruttuaria dell'altro ½ domiciliati a Scalocchio di Pietragialla: sup. 7.07, val. 8.71

*Calacia (CC, S2, P)*

62 (Pietragialla e Somole). Tamagnini Rosa quondam Francesco in Lilli di Apecchio: sup. 461.43, val. 423.39

Pietragialla (sup. 353.08): *Campo della Fonte (SV, P, CC3, CD), Campo del lupo (S, P), Fontanivo (P2), Gorgone (P3, S), Il Campo (S3, SV, P), Il Colle (P4), Il Monte (P), La Macinaja (S, P), La Coda (P), La Piana di Sotto (S, SV, P), Le Fontanacce (P), Le Portale (P, S), Sessaglia (P4, SV, S3), Strada de' Banditi (BF), Valcella (P)*

Somole (sup. 108.35): *Le Spogne (BF3, P3)*

63 (Pietragialla). Turchi monsignor Letterio vescovo di Città di Castello: sup. 320.72, val. 163.96

*Chimicibanchi (P), Col di Mercati (P), La Cupa (P2, S), Le Miccie (P2), Mandrilli (P), Val Cappa (P), Val di vita (P2), Val Cupa (P)*

64 (Pietragialla). Turchi monsignor Letterio Collesi Rosa fu Marco, Ghigi Lucrezia e Venanzia e Bacchini Veronica fu Francesco domiciliati a Città di Castello: sup. 21.00, val. 5.76

*La Cupa (P), Val del Sorbo (P)*

65 (Pietragialla). Turchi monsignor Letterio vescovo di Città di Castello per 1/3 Collesi Rosa quondam Marco, Ghigi Lucrezia e Venanzia, Bacchini Veronica quondam Francesco per 1/3 e Bartolucci Agostino e fratelli per 1/3: sup. 94.74, val. 33.16

*Val del Sorbo (P)*

66 (Pietragialla). Turchi monsignor Letterio vescovo di Città di Castello, Collesi Rosa quondam Marco, Ghigi Lucrezia e Venanzia e Bacchini Veronica quondam Francesco per ½ (SIC): sup. 116.48, val. 39.71

*Tana della Volpe (P2)*

67 (Pietragialla e Somole). Vagni Florinda quondam Carlo in Barni Domenico proprietaria e Ducci Crocifissa quondam Gioacchino vedova di Carlo Vagni usufruttuaria rimanendo in stato vedovile domiciliata a Città di Castello: sup. 640.13, val. 337.65

Pietragialla (sup. 461.08): *Ca' Romano (S9, P6, BC2, CCC, CD), Monte (S2, P), La Zolla (P), Tana della Volpe (BC)*

Somole (sup. 179.05): *Il Monte (P7, BF)*

- 68 (Pietragialla). Volpi Alessandro fu Paolo di Pietragialla: sup. 21.70, val. 20.61  
*Campo sopra Casa (S), Chiamantini (BF, S), Chivolpi (CC, CCC, CPU, P2), Costa delle Some (P), La Pastura (BC), Pian Poleo di Sotto (P)*
- 69 (Pietragialla). Volpi Paolo quondam Giovanni domiciliato a Pietragialla: sup. 113.80, val. 44.79  
*Campo sopra Casa (S), Chiamantini (S2), Chivolpi (CPU, S2 P2), Il Colle (P), La Pastura (BC), Mandrilli (P2), Pian Poleo di Sotto (P)*
- 70 (Pietragialla e Somole). Volpi Venanzo fu Paolo domiciliato a Pietragialla: sup. 274.77, val. 223.78  
Pietragialla (sup. 271.32): *Campo sopra Casa (S2), Chiamantini (S2, P2), Chivolpi (CCC, P3, S2, CC, CPU), Costa delle Some (S), Fontanivo (P), Il Colle (P), La Cappa (BC), La Pastura (BC), La Piana di Sotto (S), La Piantata (SV6, S), Mandrilli (P2), La Selva (P), Le Coste (P3), Lentigia (PP2), Pian Polle di Sopra (S), Pian Poleo di Sotto (S, P), Sessaglia (P), Stoppia di Croce (P)*  
Somole (sup. 3.45): *Le Spogne (P2)*

## Capitolo VI.

### Montevecino (1855)

Il Catasto rustico di Montevecino<sup>81</sup> fu steso il 15 luglio 1855 e comprende 64 intestazioni e 849 appezzamenti, per una superficie totale di 12962.94 tavole ed un estimo totale di scudi 7434.07.

Il territorio di Apecchio si trova diviso in due diverse sezioni:

Mappe	Appezzamenti	Superficie	Estimo
Cella	573	7398.07	4027.24
Fagnille	276	5564.87	3406.83
<i>Totale</i>	<i>849</i>	<i>12962.94</i>	<i>7434.07</i>

1 (Cella). Bartolucci Carolina fu Giuseppe in Guidi Domenico domiciliata in Urbania: sup. 411.10, val. 172.83

*Boschetto (P, BC), Bosco (BF), Buca di Bucarino (BF), Ca' di Betto (S2), Ca' mucciarino/Camucciarini (S2), Coste delle Ciusarelle (P), Cerque di Carlo (BF), Ciusarelle (S2), Colle Olivi (P, BF), la Biretta (BF), Dalla piaja (BF), La Lucia (P2, S), La Piaja (BF3), Peschiera (S), Pazza lunga (BF), Monticello (CPU2, BC, P), Pratelli (BF2), Valle (P), Valle di Massano (P)*

2 (Cella). Bartolucci Lavinia fu Giuseppe in Collesi Fortunato fu Marco domiciliato in Apecchio: sup. 649.15, val. 238.10

*Alla Fonte (BC2), Buca Bucciario (BF), Bosco del lugro (BF), Cugne (P2), Campo di Ca' Biagio (P2, S2), Ca Quattr'occhi (CC, P3, BF), Cave (?) del Prete (S6), Chiaja (BC), Chiesa (P), Comunaja (P, S), Costa delli Oppiaggi (S2, P), Cupa del melaroso (P2, S4, BC), Macchia (BC), Pazza Longa (P), Quatr'occhi (P2, BC), Saggacci (P), Sasaja (BF2), Spettarini (P, BC2), Sterpaia (BC2, P), Vigna (S, P), Vigne (S)*

3 (Cella). Bartolucci Pasquale fu Lorenzo domiciliato a Pian di Molino: sup. 335.42, val. 68.83

*Capanna (P2), Ca Parpovoli/Ca parpaoli (BC, P), Casa di Fabbri (P), Casale (P), Canella (BC), Colle di Ca' Luca (P2), Fondi (ST, P), Pergolata (BF), Pramavi (P2), Valle di Massano (BF2)*

4 (Cella). Bartolucci Marco fu Lorenzo domiciliato a Pian di Molino: sup. 139.94, val. 64.97

*Colle di Brano (P), Macchia Grossa (BF, P), Pellaja (S), Pian di Molino (P, BC), Sopra Macchia Grossa (ST), Vallato (S2), Venavella (P)*

5 (Cella). Bartolucci Carlo fu Lorenzo domiciliato a Pian di Molino: sup. 120.65, val. 52.90

*Macchia Grossa (BF, ST), Pellaja (S2, P), Pazza Longa (BC), Piano di Molino (P), Vallato (S3), Valle (P, S), Venavella (P)*

6 (Fagnille). Bricca Domenico, Tommaso e Giovanni Battista fu Agostino a Monte Vicino: sup. 218.21, val. 167.43

*Balze (P), Campo della Fonte (S, P), Chignoni (CPU, CC, SV, S), Cupatelle (P, SV2), Dote (S), Filone di Biagio (SV), Gengaccio del Molino (P2, S), Pastura (BC), Sotto Casa (SV, S), Sotto la Chiesa (SV), Stirpachiaje (P), Tufo (P), Valle di Chiodo (BC)*

<sup>81</sup>ASP, Governo Pontificio, Presidenza generale del censo, Provincia di Urbino e Pesaro, Cancelleria del censo di Cagli, Territorio di Montevecino, C10C, matrice provvisoria per la successiva formazione stabile del catasto rustico con l'estimo riveduto

7 (Cella). Cangini Catterina fu Felice vedova di Fabbri Bartolomeo domiciliati a Monte Vicino: sup. 10.33, val. 29.93

*Campo di Manzolo (S), Filoncini (S, SV)*

8 (Cella). Cappella in Monte Vicino di San Giuseppe goduta da Travaglini prete Carlo di Urbana: sup. 553.97, val. 422.54

*Acqua sassa (P), Cagnastie (ST), Ca Gualtieri (CCC, S2, P5, SV), Campo del Salice (S), Colle sopra Fonte (BC, P), Macchia (BF), Macchia Grande (BF), Pastura (P), Pezza lunga (BC), Piano (P2, S4, BC2), Prato da Casa (P), Idem (sc. Campo del Salice) sotto la Vigna (P, S), Vena grossa (P)*

9 (Cella). Chiesa in Monte Vicino di S. Bernardo goduta da Cesarotti don Florido: sup. 79.22, val. 37.46.

*Il Monte (BF, P3)*

10 (Fagnille). Collesi Vincenzo fu Marco, e Boldrini prete Romualdo fu Domenico: sup. 62.67, val. 8.77

*Chignoni (corte in comune), Corconaglie (P)*

11 (Fagnille). Collesi Teresa fu Giovanni Battista proprietaria e detta Collesi e Celestini Veronica e Landi Felice e Francesca fu Pietro usufruttuari di Monte Vicino: sup. 0.55, val. 0.80

*Valdacqua (corte promiscua)*

12 (Fagnille). Collesi Teresa fu Giovanni Battista proprietaria, detta Collesi e Celestini Veronica usufruttuari e Landi Felice fu Pietro: sup. 1.83, val. 3.58

*Val d'acqua (P), Tacconi (S)*

13 (Cella). Collesi Fortunato fu Marco di Montevicino: sup. 618.18, val. 359.20

*Ca' Gualtieri (P), Calcinelli (P2), Campo grande (SV, S), Cascariotti (BF), Chilippi (CCC, S, P), Costa sopra Fonte (P), Fondi (P), Il Capparino (P, CPU con corte), Il Donichetto (S2, P), La Pastura/Pastura (P2, S), Le Casacce (BF), Li Fiori (S), Pero Vernio (S, P), Pozza (P), Venarossa (BF)*

14 (Fagnille). Collesi Teresa fu Giovanni Battista proprietaria e Celestini Veronica vedova Collesi sua madre usufruttuaria, tutrice e curatrice domiciliati a Città di Castello: sup. 438.32, val. 379.81

*Cupa (S, P), Cupa di Celi--tti (S), Garpitelle (P2), Greppe (P2), Macchia di Chilandi (BF), Pianacci (S), Prataccio (S), Quadroni (BC), Rancofretto (S), Taccoiola e Cupa (BC, S), Tacconi (CC2 S2, BC5), Val d'acqua (S, CPU), Valdapoli (S), Valdupi (BC),*

15 (Fagnille). Collesi Giosafat e fratelli Giuseppe, Andrea e Giovanni fu Angelo Maria e prete Apollinare fu Luigi zii e nipote domiciliato a Montevicino: sup. 66.59, val. 57.16

*Colle del Molino (BC2), Tacconi (S2, P3, CCC)*

16 (Cella). Collesi Vincenzo fu Marco domiciliato in Apecchio: sup. 595.43, val. 354.47

*Chiscariotti (S2, BC3, CCC, ST), Cupa del Sorbo (S3, P), La Foliata (P2), Pianaccia (S2, P), Prato del Tordo (P), Ranchi (BF), Val di Marchi (P2)*

17 (Cella). Corsi Antonio fu Filippo, Mateucci Maria Domenica fu Antonio, Marchetti Mariantonia fu Guido e Collesi Vincenzo fu Domenico: sup. 0.27, val. 0.63

*Pescaja (corte promiscua).*

18 (Cella e Fagnille) Corsi Antonio fu Filippo domiciliato a Città di Castello: sup. 1888.77, val. 1078.63

Cella (sup. 617.31): *Campatello (P2), Carbonaje (P, S, BC), Cerqueto (P2, BC), Filoncelli (S), La Fonte (S3, P), La Pia (S), Pescaja (CC, CCC), Ranco Marino (P, BC), Rocca (P)*  
Fagnille (sup. 1271.46): *Campitelli (S), Campo delle Noci (S), Campogrande (S), Campo sorbo (S), Carpineti e Fontanelle (P), Caselina (BC), Chilandi (CCC, S, P), Chitavioli (CCC), Colle di San Biagio (BC), Cupa (S, BC), Fagiola (CCC, P4, S10, BC, ST), Fosso (BC), Gugozza (BF), Macchia Chilandi (S, BF), Macchia del rotolo (BF), Pastura (BC, BF), Marcinesi (BC), Sodi (S), Tacconi (CPU, SV, S, casa al piano superiore, P), Tiratella (BF, S), Valdomenico (BC).*

19 (Fagnille). Corsi Antonio fu Filippo, Martinelli Paolo fu Agostino e Collesi Giosafat, fratelli e nepoti domiciliati a Città di Castello: sup. 0.22, val. 0.15.

*Tacconi (BF)*

20 (Cella). Corsi Antonio fu Filippo per  $\frac{1}{2}$ ; Berioli Ferdinando fu Giovanni e Ferri Giuseppe, Francesco, Bernardino e Andrea fu Carlo per l'altro  $\frac{1}{2}$  enfiteuti verso la Reverenda Camera Apostolica domiciliati in Apecchio e Città di Castello: sup. 48.06, val. 21.63

*Comunaglio (BF), Valle di Massano (BF)*

21 (Fagnille). Cucchiarini Girolamo fu Orazio zio proprietario di  $\frac{1}{4}$  e Biagio e Raffaele fu Domenico nipoti proprietari di  $\frac{3}{4}$  di Montevicino: sup. 314.99, val. 94.68

*Bojo (BC), Fagnillaccio (CC, P), Pian della Croce (P, S2), Pian di Persaglia (S), Pastura (P), Sottocasa (SV, S)*

22 (Cella). Fabbri Francesca fu Bartolomeo in Pazzaglia Tommaso domiciliata a Monte Vicino: sup. 33.42, val. 15.01

*Brognetti (BF), Ceretello (BC), Costa de Gianchi (P), Prato (P), Valle (P, BC)*

23 (Cella). Fabbri Francesca fu Bartolomeo in Pazzaglia Tommaso e Cangini Catterina fu Felice vedova Bartolomeo Fabbri di lei madre domiciliati a Santa Maria della Cella: sup. 6.10, val. 17.42

*Campo da Casa (P, S, SV), Campo dell'aja (S).*

24 (Cella). Fabbri Franca fu Bartolomeo in Pazzaglia, Tommaso nipote e Fabbri Sebastiano, Giovanni e Luigi fratelli fu Antonio suoi zii domiciliati a Monte Vicino: sup. 0.12, val. 0.31

*Campo da Casa (CA)*

25 (Cella). Fabbri Sebastiano proprietario ed usufruttuario di  $\frac{1}{3}$ ; Giovanni usufruttuario di  $\frac{1}{3}$ ; Luigi proprietario di  $\frac{2}{3}$  ed usufruttuario di  $\frac{1}{3}$  figli del fu Antonio domiciliati a Monte Vicino: sup. 508.57, val. 261.89

*Alberelli (S2, ST), Boschetti e Bronetti (BF2), Boschettini (BC2), Bruciati/e (P, BF), Calcinare (P, S), Ca' li Fabbri (CA, casa d'abitazione con corte), Ca Mazzarino (S, ST), Campo dell'Aja (S2), Campo di Bastianaccio (SV), Campo Grande (S), Cerretello (BF, BC, ST2), Cerretto (P2, BC, BF), Colle della Croce (P), Colle di Pagliaro (P), Corbetti (P), Fossatello (P), La Stretta/Stretta (S2, P, BF), Monticello (P), Montione (P2), Matarello (P), Pozza del lino (S), Pero dell'uva (P), Pra la Vigna (BF), Pianaccia/o (BC, BF2), Pianajole (P), Piano dell'Oppio o Valle (BF), Ronchetti (P2, S, SV2), Valcella (SV, S2, P3), Valle (S, P2), Valle dell'Oppio (BF), Vangaticcio (SV), Vignaccia (S)*

26 (Cella). Fabbri Sebastiano fu Antonio proprietario ed usufruttuario di  $\frac{1}{3}$ , Giovanni di lui fratello usufruttuario di  $\frac{1}{3}$  e Gatticchi Telesforo fu Giuseppe proprietario di  $\frac{2}{3}$  ed usufruttuario di  $\frac{1}{3}$  domiciliati a Monte Vicino e Apecchio: sup. 4.71, val. 1.90

*Alberelli (P), Pozza del Lino (S), Pra la Vigna (BF).*

27 (Cella). Ferri Francesco fu Carlo domiciliato in Offredi: sup. 55.22, val. 49.27

*Il Podere (CC, S2, P2, aja), Machione (BC).*

28 (Cella). Ferri Francesco fu Carlo proprietario dell'intero ed usufruttuario di  $\frac{2}{3}$  e Maria sua madre usufruttuaria di  $\frac{1}{3}$  domiciliati in Offredi: sup. 107.45, val. 36.63

*Campo della Noce (S), Colle di Molino (BF), Calbiccello (P), Collicello (ST), La Sterpaia (BF), Le fonti (P), Macchia del Mulino (BF)*

29 (Cella). Ferri Andrea fu Carlo domiciliato in Offredi: sup. 58.09, val. 48.40

*Ghiaja (BF), Il Podere (CC, S, P), Lodaja (S2), Macchione (BC), Il Sassetto (BF)*

30 (Cella). Ferri Andrea fu Carlo proprietario dell'intero ed usufruttuario di  $\frac{2}{3}$ , Maria vedova del fu Carlo Ferri sua madre usufruttuario di  $\frac{1}{3}$  di Offredi: sup. 112.81, val. 90.86

*Calbiccello (P), Campo della noce (S), Colle di Molino (BF), La sterpaja (BF)*

31 (Cella). Ferri Bernardino fu Carlo proprietario dell'intero ed usufruttuario di 2/3 e Maria sua madre usufruttuaria di 1/3 in Offredi domicilio: sup. 157.11, val. 126.84

*Cabranti (corte, CC), Campo dell'Aja (S2), Fillone (S), Fondi (S), Le fonti (P), Pastura (BF, P2), Sterpaja (BF)*

32 (Fagnille). Gaggi Tommaso, Andrea, Livio, Domenico, Giovanni fu Giovanni Battista - Montevecino: sup. 316.10, val. 142.25

*Cella (BF), Corbelli (BF)*

33 (Cella). Gatticchi Telesforo fu Giuseppe domiciliato in Apecchio: sup. 827.76, val. 412.63

*Albarelli (S), Barceo (BC), Boschettini (BF, S), Brognetti (BF), Bruciati/e (P2), Calcinare (S, BC, BF), Ca li fabbri (corte e dasa d'abitazione), Ca Mazzarino (S, BC), Campo da Casa (S, SV5, CPU), Campo della Fonte (SV), Campo dell'Aja (S3), Campo del Prete (ST), Ca' Parpavoli (CCC, P3, ST3, S), Capra (S), Casa e Caspoglio (P), Cella (BC), Cerretello (P, BF), Coste (S, P3), Filoncini (SV, S2, BF), Fondacci (P), Fossatello (P), Marzolo (P, S), Monte Bartaccio (ST), Monticello (S, P), Montioni (P), Pescalle (S3), Pianaccia/o (BC2, BF3), Pianajole (P7, S), Pozza del Lino (BF, S), Pra Marvi (P3), Prato (P), Roccaccia (BF), Ronchetti (P2, SV3), Sassatello (ST), Valcella (P), Valla (S2), Valle dell'Oppio (P, BF), Valle di Massano (S), Vangaticcio (S), Vignolle (ST)*

34 (Cella). Gaticchi Silvio del vivente Pallemone domiciliato in Apecchio: sup. 195.25, val. 77.36

*Campitelli (BC) Carbonaje (BC), Castini (S), Comunaglio (P), Costa di Valle Stefano (P), Costa grossa (P), La fonte (P3, BC), La Pia (S, P2), Matarello (P), Pasture (P), Pescaja (CPU, P, S), Pianelle (BC4), Pra del Castello (BC, S), Ranchi (BF)*

35 (Cella). Ghigi Bernardino e Domenico del vivo Pierino e Ghigi Francesco e Bernardo fu Angelo nepoti, Martinelli Maria Assunta in Landi, Maddalena in Brardi e Veronica in Martinelli zie, domiciliati in Montevecino: sup. 0.05, val.0.12

*Pescaja (CPU)*

36 (Cella). Gostoli prete Pietro fu Giuseppe domiciliato Monte Vicino: sup. 189.57, val. 42.44

*Corbelli (ST), Col di Ca luca (P3, S2), Fondiciacci (P, ST2), Gualterino (BF), Prancavi (P2), Valle di Massano (BF)*

37 (Fagnille). Landi Franco fu Pietro domiciliato a Montevecino: sup. 41.24, val. 27.64

*Cupa (S), Marcingi (BC), Tacconi (S2, CC2)*

38 (Fagnille). Landi Antonio fu Pietro domiciliato a Monte Vicino: sup. 332.14, val. 263.41

*Boglio (BC), Brugneti (BC), Campo da Casa (S), Canepino (S), Cerreto (CPU, CC), Colle della Cupa (P2), Cupa (S2), Geggi (S), Lupinare (S), Pastura (BC), Sassi Monte Maggio (P4), Sopra Casa (P), Sotto Casa (P, S), Val fredone (S, BC), Vigne vecchie (P)*

39 (Cella). Marchetti Maria Antonia fu Guido domiciliata a Montevecino: sup. 45.97, val. 23.86

*La pia (S), Pescaja (CPU), Pianajole (P, S)*

40 (Fagnille). Marini Teresa fu Filippo proprietaria di  $\frac{3}{4}$  ed usufruttuaria di  $\frac{2}{4}$  e Catastini Maria fu Alessandro proprietaria di  $\frac{1}{4}$  ed usufruttuaria di  $\frac{2}{4}$  domiciliati in Apecchio: sup. 232.20; val. 91.61.

*Chifabbri (BC), Faggiola (BC, S, CPU), Sotto Casa (S, BC, P), Vignole (P, S)*

41 (Fagnille). Martinelli Paolo fu Agostino domiciliato in Monte Vicino - Bravi Rosa fu Marco in Martinelli: sup. 7.05, val. 4.34

*Casellina (BC), Molino (S, BC, CPU), Tacconi (CPU)*

42 (Fagnille). Martinelli Maddalena fu Domenico in Cucchiarini domiciliata in Apecchio: sup. 6.94 val. 3,26

*Rancagliani (BC)*

- 43 (Fagnille). Martinelli Giovanni fu Domenico in Apecchio: sup. 31.63, val. 14.87  
*Rancagliani (BC)*
- 44 (Fagnille). Martinelli Marco fu Domenico domiciliato in Apecchio: sup. 31.99, val. 15.04  
*Rancaliani (BC)*
- 45 (Fagnille). Martinelli Gianantonio fu Francesco domiciliato in Città di Castello: sup. 371.98, val. 324.37  
*Dopo Casa (S), Il Peschio (P, S3), i Sassi Monte Maggio (S, P2), Monte Maggio (P), Monte Peschio (CCC, P), Pastura (P, BC2), Sotto Casa (S, P), Tacconi (BC), Vado (S)*
- 46 (Fagnille). Martinelli Giovanni Battista di Giovanni Antonio domiciliato in Città di Castello: sup. 45.66, val. 30.45  
*Pastura (BC, P), Tacconi (BC)*
- 47 (Fagnille). Martinelli Mariangiola in Martinelli Giovanni domiciliata a Val di Salce: sup. 128.41, val. 57.80  
*Monte Peschio (S2, P), Val forestiere (P)*
- 48 (Cella). Mochi Mattia fu Domenico domiciliato in Apecchio: sup. 55.15, val. 37.63  
*Cabrandi (CC, P), Costa di Val Stefano (P), Macchia (P, S), Pastura (P), Pianticella (S), Pozza (P)*
- 49 (Cella). Nicolucci prete Vincenzo fu Gaspare arciprete della Pieve di San Martino di Apecchio e Berioli conte Ferdinando fu Giovanni domiciliato in Apecchio: sup. 84.18, val. 33.66.  
*Cerqueto (P), Costa di val Stefano (P4, S2), Pianelle (BC), Praticelli (BC), Ranco Marino (BC)*
- 50 (Cella). Olivieri Domenico, Girolamo ed Angelo fu Nicola domiciliati a Chibicchi: sup. 86.96, val. 42.73  
*Bruciate (P), Colle della Croce (P), Colle di pagliare (P), Corbelli (P2), Loggia del Molino (P, S)*
- 51 (Cella). Palleri Vincenzo fu Giovanni domiciliato in Apecchio. Sup. 145.47, val. 59.21  
*Ca quattrocchi (P), Casalini (P), Chiesa (CPU), Cupa del melarancio (S), li prati (BF)*
- 52 (Cella). Palleri Bernardino fu Matteo domiciliato a Pian di Molino: sup. 3.78, val. 1.09  
*Pian di Molino (P, S)*
- 53 (Cella). Parrocchia in Monte Vicino di S. Ansuino goduta da Pazzaglia prete Domenico: .sup. 67.00, val. 16.86.  
*Costa del Prete (BC), Gaggia (BC), li pratelli (BF), Macchia (BC), Speltarini (BC), Valle (BC)*
- 54 (Fagnille). Parrocchia in Fagnille di S. Paolo goduta da Giandomenichi prete Domenico: sup. 617.74, val. 286.06  
*Busca (BC), Campo della Vedova (S2, BC), Campo delle Genestre (S), Campo di Casa (S), Campo di Noci (S), Cappanaccio BC2), Chiesa (S, P), Colle di San Biagio (BC), Filoni (SV2), Montalto (P, CCC), Pastura (BC), Pozzitelto (S), Tiratella (S, BC), Val di Caselle (P)*
- 55 (Fagnille). Parrocchia in Vignola di S. Giovanni goduta da Sabatini prete Francesco: sup. 76.40, val 85.11  
*Canigini (P, S), Cerreto (CPU), Cupa (P), Cupa di Moli (BC), Geggi (S), i Sassi (P), Orto (P), Pianacci (P), Sopra Casa (P), Sotto Casa (P)*
- 56 (Fagnille). Parrocchia di S. Giovanni di Vignola, Sabatini prete Francesco e Landi Antonio fu Pietro: sup. 0.14, val. 0.20  
*Cerreto (corte in comune)*
- 57 (Cella). Parrocchia di S. Patergnano di Monte Vicino goduta da Raggi prete Lazzaro fu Pietro: sup. 247.87, val. 170.25



*Campo del Fonte (S3), Campo della Capanna (S), Campo delle Macchie (S), Campo lungo (S), Chilippi (P), Colle di Molino (P2), Colle di Stopiaccie (ST), Comunaje (BF), Donichetto (S, P2), Fondi (S), La caccia, e Sasetti (BF), La Cupa del Fondo (P), la Fogliata (BF), la Pastura (P), li prati (BF), Pianella (P), Pianella del ponte (P), San Paterniano (SV), Stoppaccia (P)*

58 (Cella). Parrocchia di S. Maria della Cella goduta da Iotti prete Giuseppe fu Angelo. Sup. 219.94, val. 310.70

*Campo della Casa (S4, P, SV2, CCC), Campo di Bastianaccio (S), Cella (S, P), Cesano (P), Colle di pagliaro (P), Corbelli (CCC, P, S), Corbetti (P), loggia del Molino (P), Orazia (BC2, S, PN), Sassatello (S, P), Stoppia della Chiesa (S), Valle (BC)*

59 (Cella). Pazzaglia Bartolomeo fu Antonio in Montevicino. Sup. 6.50, val. 2.36

*Cella (P, CPU con corte)*

60 (Fagnille). Petricci Ubaldo, e Domenico di Paolo in Montevicino: sup. 195.17, val. 128.11.

*Brugneti (BC), Cupa di Califatti (P), Romana (P, CPU), Tacconi (BC2), Valdupoli (S), Vignaccia (S)*

61 (Fagnille). Religiosi di S. Francesco de RR.PP. Minori Conventuali di Città di Castello: sup. 329.31, val. 230.00

*Briccolare (BC), Campo della fonte (S), Campo di Casa (S), Campo lungo (S), Col Bosso (CCC), Costa del Monte (BC2), Cupa (S), Pascolo da Casa (P), Pianacci (S), Spignalare (S, BC), Val di Capponi (S), Val di peri (P3), Val forestiere (P)*

62 (Fagnille). Ridarelli Filomena proprietaria ed Angelo di Francesco suo padre usufruttuario domiciliato in S. Angelo in Vado. Sup. 366.90, val. 210.01

*Campiaggio (S), Campo della Fonte (S), Chignoni (CC, CPU, P3, S), Congagna (P), Costa del Molino (P), Cupatelle (SV), Macchia di -----? (P), Mazzacollo (SV), Molino (P), Pastura (BC), Sassaja (P), Sotto Casa (SV), Sotto la Chiesa (S), Tufo (S), Valle di Chiodo (BC)*

63 (Fagnille). Sabatini Bonifazio fu Giuseppe proprietario e Bondi Maria di Vincenzo vedova Bondi usufruttuaria di Città di Castello: sup. 50.66, val. 22.80

*Di là dal fosso (BF)*

64 (Fagnille). Sansuini Mariano fu Vincenzo e Nesci Mariangiola conjughi domiciliati a Pietragialla: sup. 8.36, val. 30.1

*Particella 123 (non denominata) (BC)*

## Capitolo VII.

### Carlano (1855)

Il Catasto rustico della zona catasta di Carlano<sup>82</sup> fu steso il 10 luglio 1855 e comprende 249 appezzamenti, per una superficie totale di 3479,94 tavole (cioè 347,994 ettari), per un estimo totale di 1549 scudi. I proprietari sono solo dieci e, tra questi, l'Ospedale di Città di Castello ha il possesso di più di un terzo dell'intero territorio.

1. Berioli Ferdinando fu Giovanni di Città di Castello: sup. 7.75, val. 2.71  
*Fiorella* (P2)
2. Brozzi Giovanni fu Donato di Carlano: sup. 0.08, val. 0.06  
*Forcarecce* (CPU)
3. Cherubini Scarafoni Francesco fu Tommaso e Giacinto suo figlio enfiteuti perpetui verso Rondinelli Vitelli Andrea fu Luigi di Città di Castello: sup. 87.02, val. 16.05  
*Pazze* (P4)
4. Confraternita in Carlano - Compagnia del SS. Rosario : senza estimo  
*Carlano* (casa al piano superiore)
5. Parlani Paolo fu Piermatteo di Montefiore: sup. 1281.96, val. 548.51  
*Campo* (P11, S2, BC, BF2, CCC), *Chimaffucci* (CA, casa d'abitazione con corte, P11, BC, S12, BF), *Colonella* (P7, S, BF2), *Molino* (BF, P4, S3), *Val Felcino* (S6, P6, CC)
6. Parrocchia in Somole di S. Giovanni e S. Andrea di Carlano posseduta da Marzoni prete Vincenzo: sup. 7.96, val 0.96  
*Colonella* (P)
7. Parrocchia in Arboreto di S. Stefano posseduta da Giomelli prete Tommaso: sup. 51.08, val. 31.61  
*Fiorella* (P4), *Santo Stefano* (BF)
8. Polidori Andrea fu Giovanni Maria di Carlano: sup. 15.59, val. 1.87  
*Fiorella* (P)
9. Polidori Mario fu Bartolomeo per ½ e Cerboni in Polidori Gentile per l'altro ½: sup. 383.77, val. 184.78  
*Cerboni* (casa d'abitazione con corte, P3, ST, S), *Chiesa* (P4, S, ST), *La Croce* (P5, S2)
10. Spedali in Città di Castello = Ospedali uniti: sup. 1644.77, val. 762.45  
*Cadelvano* (P14, S6, CC), *Carlano* (CC, CCC, casa di proprio uso con corte, SV3, ST3, S21, P26, BF, BC), *Chiesa* (BF2, BC, P6, S2), *Chivagni* (CPU con corte, P3, ST, BF, S), *Chizanchi* (CCC, ST2, S7, CC, ST, P9), *Colonella* (ST, P2), *Forcarecce* (BC, S4, P4, ST)

---

<sup>82</sup>ASP, *Governo Pontificio*, Presidenza generale del censo, Provincia di Urbino e Pesaro, Cancelleria del censo di Cagli, Territorio di Carlano (C11C), matrice provvisoria per la successiva formazione stabile del catasto rustico con l'estimo riveduto

## Capitolo VIII.

### Collelungo (1855)

Il catasto rustico di Collelungo<sup>83</sup> fu steso in data 9 luglio 1855: comprendeva 91 appezzamenti, per una superficie totale di 1352,70 tavole ed un estimo riveduto di 587,39 scudi.

1. Berioli Ferdinando fu Giovanni e Collesi Luigi fu Lorenzo di Città di Castello: sup. 148,78, val. 74,60.  
*Collelungo* (P12, S4, BC, CC, CPU)
2. Confraternita in Pietragialla della Beata Vergine del Carmine: sup. 60.69, val. 16.97  
*Collelungo* (P3, S)
3. Corsi Antonio fu Filippo di Città di Castello: sup. 32.93, val. 3.95  
*Collelungo* (P)
4. Ferri Bernardino fu Carlo di Offredi: sup. 13.94, val. 4.42  
*Valsca* (P, S)
5. Ferri Francesco fu Carlo di Offredi: sup. 15.70, val. 18.27  
*Valsca* (P, S)
6. Ferri Andrea fu Carlo di Offredi: sup. 17.96, val. 23.49  
*Valsca* (P, S)
7. Marchetti Guido fu Marco di Collelungo ora Pagliardini Domenico e Luigi fu Benedetto (vedi volture n. 10565 del 1855 e 10818 del 1856 di Monte Vicino volture omesse in Collelungo, i di cui passaggi si appoggiano ai rispettivi documenti di dette volture): sup. 10.04, val. 3.51  
*Collelungo* (P)
8. Mochi Mattia fu Domenico di Apecchio: sup. 54.85, val. 6.58  
*Collelungo* (P2)
9. Nicolucci prete Vincenzo fu Gaspare di Apecchio e Berioli Ferdinando fu Giovanni di Città di Castello: sup. 416.54, val. 128.86  
*Collelungo* (P14, ST2, S2, CCC, CPU), *Le Tre Forche* (P3, S: particelle 43-46)
10. Olivieri Domenico, Girolamo ed Angelo fu Nicola di Chebicchi: sup. 56.48, val. 19.77.  
*Collelungo* (P)
11. Palleri Vincenzo di Giovanni di Apecchio: sup. 446.49, val. 264.73  
*Coste* (P), *Chinardi* (P12, S10, BF, CCC)
12. Parrocchia in Apecchio di San Martino del Piano posseduta da Andreoni don Angelo d'Ubaldo: sup. 11.75, val. 6.31  
*Collelungo* (BC2, S)
13. Parrocchia in Montevicino di San Paterniano posseduta da Raggi prete Lazzaro: sup. 11.12, val. 1.33  
*Coste* (P)

---

<sup>83</sup>ASP, *Governo Pontificio*, Presidenza generale del censo, Provincia di Urbino e Pesaro, Cancelleria del censo di Cagli, Territorio di Collelungo, C8C, matrice provvisoria per la successiva formazione stabile del catasto rustico con l'estimo riveduto.

14. Parrocchia in Collelungo di Santa Maria della Cella posseduta da Iotti prete Giuseppe fu Angelo: sup.  
55.43, val. 14.60  
*Collelungo* (BC, P3)

## Capitolo IX.

### Collerosso (1855)

Il Catasto rustico della zona catastale di Collerosso<sup>84</sup> fu steso il 6 luglio 1855 e comprende 90 appezzamenti (di solo cinque proprietari), per una superficie totale di 1459,18 per un estimo totale di scudi 406,83.

1. Baldelli Luigi fu Ubaldo di Pietragialla: sup. 310.72, val. 101.68  
*Calcinaro (SV, P, BF, ST), Campo del Fiume (P), Colle Rosso (CC), I Sodacci (ST), La Piantatine (SV), Le Coste (ST, P2), Pollarino (P), Strada del Ponte (P, ST)*
2. Brincivalli Paolo fu Ubaldo di Pietragialla: sup. 72.28, val. 27.77  
*Col di Pepina (S, P3), Prataccio(P, ST), Spineto (P3, ST)*
3. Gorbi prete Luigi, Francesco e Bartolomeo fu Mattia zii; e Mariano e Felice fu Domenico nepoti di Collerosso: sup. 624.83, val. 173.50  
*Che Ferrara (CPU2, S), Colle della Bona (P), Ginestreto (P), Gli Albereti (P), Il Boschetto (P), Il Campo (SV), Il Cusolino (SV), Il Felceto (P), La Cupa (ST), La Piantata (S, P2), Le Coste (P2), Le Genghe (P2), Le Greppe (P), Pelato (P), Perucciati (P, S), Piana (S2, SV), Pianella (P), Vignaccia (BC, ST)*
4. Parrocchia in Graticcioli di S. Maria posseduta da Gorbi prete Luigi: sup. 240.08, val. 48.82  
*Bosco del Colombaro (P), Campo degli Oppi (P), Campo del Prete (P), Il Colombaro (P, CD), Il Campitello (P), Il Ranco (P3), I Sodacci (P), La Costa (P), La Piantata (P2, S), Le Coste (P2), Le Genghe (ST), Le Pantene (ST, P2), Strada del Ponte (CD)*
5. Pellegrini Lorenzo fu Andrea di Collerosso: sup. 211.27, val. 55.06  
*Acquastrino (S, P), Cacciaffoni (CPU), Campo dell'Olmo (P2, S), Costa da Casa (P), Costa del Sorbo (S), La Macchia (P), La Piantata (P2), Le Pantene (P), Piana (P), Le Varazoge (P2)*

---

<sup>84</sup>ASP, *Governo Pontificio*, Presidenza generale del censo, Provincia di Urbino e Pesaro, Cancelleria del censo di Cagli, Territorio di Collerosso, C10C, matrice provvisoria per la successiva formazione stabile del catasto rustico con l'estimo riveduto.

## Capitolo X.

### Migliara (1855)

Si tratta di una delle quattro rate del feudo di Montefiore, indipendente fino al 1816. Il catasto rurale di Migliara<sup>85</sup> fu steso in data 7 luglio 1855: comprendeva 148 appezzamenti, per una superficie totale di 3740,28 tavole ed un estimo riveduto di 1256,91 scudi. I proprietari registrati sono solo sette.

1. Confraternita in Carlaro - Compagnia di Maria Santissima del Rosario: sup. 3.32, val. 1.20  
*Ranconi (BC)*
2. Grilli Francesco e Veronica di Luigi proprietari di 1/3, Cipriani Luigi, Sante e Pietro di Giuseppe proprietari di 1/3; Tirimbelli Blasia e Pelinga di Angelo proprietarie dell'altro 1/3 domiciliati a Città di Castello: sup. 63.48, val. 22.25  
*Ranconi (BC), Val di Molino (P)*
3. Nanni Clemente di Giovanni domiciliato a Città di Castello: sup. 319.10, val. 105.46  
*Alla Torre (P)<sup>86</sup>, Campo di Casa (S), Cupa (S), Migliaja (P3, S2, BF, CC), Ranconi (P)*
4. Parrocchia in Somole di San Giovanni posseduta da Marzoni prete Vincenzo: sup. 12.15, val. 3.36  
*Val Prete (P2)*
5. Pierli Paolo, Angiolo, Giovanni e Pasquale fu Luigi e Francesco fu Paolo di Migliara<sup>87</sup>: sup. 618.28, val. 149.56  
*Campo dell'albero (S), La Cupa (S, CC), L'Oncia (P, ST), Macchia grande (P2), Macchia migna: (P2), Molinello (P, S), Ortaccio (P2), Pastura (S, BC), Pierla (S2, P2), Ronchi (S, P3), Via di Mezzo (P2)*
6. Simoncini Angelo, Giuseppe e frate Pietro fu Giampaolo di Migliara: sup. 396.37, val. 144.82  
*Casa nuova (CCC, P2), Cupa (P2, S), Topale (S)*
7. Spedali in Città di Castello - Ospedali uniti: sup. 2327.58, val. 830.26 (particelle 62-77, 80, 97-118, 124-136, 138-139, 141).  
*Campini (S), Capizzolli (P), Casalaccia (ST3, P), Casaccia (ST2, P4, BF6, S11, CC), Caseluccio: (P2, ST), Fondi del Palazzo (P), Manzo (CCC, ST2, P2), Migliajo (P), Pastura (BF), Pianelloni (P, ST2), Piano della Fonte (P2, S4), Sodi di Paolaccio (ST), Terra rossa (S, ST), Torraccia (ST, S)<sup>88</sup>, Val di Cattino (S, P, ST), Val Fiorino (P)*

---

<sup>85</sup>ASP, *Governo Pontificio*, Presidenza generale del censo, Provincia di Urbino e Pesaro, Cancelleria el censo di Cagli, territorio di Migliara, C7C, matrice provvisoria per la successiva formazione stabile del catasto rustico con l'estimo riveduto.

<sup>86</sup>Part. 12.

<sup>87</sup>Il nome dei proprietari è stato corretto: in origine si leggeva "Pierli Luigi e Francesco fu Paolo di Migliara".

<sup>88</sup>Particelle 75 e 77.

## Capitolo XI

### Montefiore (1855)

Si tratta dell'ex feudo dei conti Ubaldini di Jesi (un quarto del distretto originario del distretto di Montefiore), conosciuto nel Settecento anche come "Contea del Fumo".

Il catasto rurale di Montefiore<sup>89</sup> fu steso in data 8 luglio 1855: comprendeva 129 appezzamenti, per una superficie totale di 3483,38 tavole ed un estimo riveduto di 1806,22 scudi.

1. Cappella di Montefiore di Sant'Antonio posseduta da Cioni prete Giovanni: sup. 69.80, val. 4.19.  
*Cadesi (P)*
2. Gaggi Tommaso, Andrea, Livio, Domenico e Giovanni fu Giovanni Battista di Montefiore: sup. 71.62, val. 21.67.  
*Cadesi di Sopra (P), Segara (P)*
3. Grelli Pasquale fu Carlo proprietario e Grelli Maria Domenica usufruttuaria di Monte Fiore: sup. 366.41, val. 198.89.  
*Acquastrino (S), Boschetto (P, SV), Campitello (S), Campo da casa (S, SV), Campo de Cresi: (S), Colle del Tufo (P), Costa della Segaja grossa (BC, P), Cupa (SV2), Macchia del Palazzo (BF, P), Montale (BF2, P), Orto (S), Palazza (S2, P, CPU, casa d'abitazione con corte, aja), Pantanello (P), Pratazzo (S), Valdibotte (P, CPU)*
4. Parlani Paolo fu Piermatteo di Montefiore: sup. 754,75, val. 400.59  
*Bosco del Conte (S2), Campo del Conte (S), Campo grande (S2, SV, BF), Campo lungo (S), Carbonaja (P), Casa (BF), Col Alpi (P4, CC), Colle (P), Costa della Segaja grossa (P2), Coste del petto grosso (P), Cupa (CPU), Di là di casa (S), Macchia di Casa (P), Pero Grosso (S), Poltra (BC), Val di Barbi (P), Via piana (SV), Vigna (P)*
5. Parlani Piermatteo - Causa Pia posseduta da Parlani prete Piermatteo juniore di Monte Fiore: sup. 31.34, val. 17.91  
*Acquastrino (P), Campo da casa (SV), Campo degli oppi (S)*
6. Parrocchia in Arboreto di Santo Stefano posseduta da Giomelli prete Tommaso. Sup. 169.06, val. 79.06.  
*Costa di Santo Stefano (P), Cupa Magna (BC), Pianello di Santo Stefano (P2), Ponte (S4, P2, CC), Rupa de' morti (P)<sup>90</sup>, Vergagiola (P)*
7. Parrocchia in Fagnille di San Paolo posseduta da Giandomenichi prete Domenico: sup. 25.06, val. 4.54  
*Dopo sera (P), Gengazza (P)*
8. Polidori Andrea fu Giovanni Maria di Pietragialla: sup. 1237,48, val. 714,34  
*Acqua sott'acca (P), Boschetto (S), Campitello (S2), Caldesi di sopra (CC), Caldesi di sotto (PN, CC, SV), Campo dell'oro (S)<sup>91</sup>, Casale (S), Costa (S), Costa della Logajola (P2), Cupa della Fonte: (S), Dopo sera (BF, P), Fondozzo (S), Macchia dei Caldesi di sopra (P), Mazze col di Pagnale (BF), Montignoni (CC, P2, BF), Piano (SV2), Pisina nera (P), Poggetto (P), Rosa (ST, P), Sodacci (S2), Sopra Casa (S), Taverna (CPU), Vergagiola (P)*
9. Polidori Domenico e Pasquale fu Bernardino di Pian di Landuccio: sup. 72.21, val. 7.00.

<sup>89</sup>ASP, *Governo Pontificio*, Presidenza generale del censo, Provincia di Urbino e Pesaro, Cancelleria del censo di Cagli, Territorio di Monte Fiore, C30C, matrice provvisoria per la successiva formazione stabile del catasto rustico con l'estimo riveduto

<sup>90</sup>Part. 21.

<sup>91</sup>Part. 5.

Taverna (P)

10. Spedali in Città di Castello = Ospedali uniti: sup. 283.34, val. 188.43 (particelle 98-114)

*Acquastrino (PN), Campo da casa (S), Campo della Liberata (P3), Campo del Prato (S), Costa della Sopra (BF), Coste della Liberata (BC, S, P), Dietro Casa (P), Fumo (CC), Poltra (P, BC), Sopra casa (S), Sotto casa (PN), Sotto la Strada (P)*



## Capitolo XII.

### Carda (1855)

Il catasto rurale di Carda<sup>92</sup> fu steso in data 11 luglio 1855: comprendeva ben 3712 appezzamenti, per una superficie totale di 36224,25 tavole ed un estimo riveduto di 21957,46 scudi.

Esso si presenta diviso nelle seguenti ripartizioni catastali:

	NUMERO APPEZZAMENTI	SUPERFICIE	ESTIMO
S. Cristoforo	374	9017,05	5544,98
S. Lorenzo	607	4423,42	3278,78
S. Lucia	832	5472,96	3334,04
S. Quirico	717	8371,95	5617,25
Serravalle	962	6813,34	3190,62
Chignucci	220	2125,53	971,89
<b>TOTALE</b>	<b>3712</b>	<b>36224,25</b>	<b>21957,46</b>

1 (Santa Lucia). Abbazia delle SS. Stimate = Patronato Giunchi posseduta da Felici Federico fu Camillo domiciliato in Urbino: sup. 153.25, val. 87.14

*Casa Demonio (BF), Ca Scartaccio (BF3, S4, P7, casa da massaro, PN)*

2 (S. Lucia e Serravalle). Agostini Luigi fu Agostino di Moria di Cagli: sup. 47.73, val. 61.00

*S. Lucia* (sup. 14.56): *Ranchetti (BF), Ranco della Fornace (BF, P), Valle di Guino (BC)*

*Serravalle* (sup. 33.17): *Canapina (SV2, S), Ca Baldaccio (SV2, S), Campo del Frescino (PN), Ca Pazzaglia (SV3, orto2, CA<sup>93</sup>, CPU al piano terra), Colle degli Oppi (P), La Cerquarsa (SV, S), Macchia della Breccia (BC), Molinelle (P2, BF), Paradiso (BF, S, P), Serravalle (SV2)*

3 (S. Lucia). Bacinelli Pietro fu Francesco di Serravalle: sup. 13.66, val. 11.88

*Campaccio (P, S), Genghe (P)*

4 (Serravalle). Bartoli Luca e Maddalena fu Pietro di Carda: sup. 0.03, val. 0.14

*Ca Pazzaglia (CPU, CA)<sup>94</sup>*

5 (S. Cristoforo). Bartolucci Luigi fu Paolo di Piobbico: sup. 11.93, val. 4.68

*Costa di Orsarolo (BC, BF), Rossara (S)*

6 (S. Lorenzo). Bartolucci Domenico fu Pasquale per  $\frac{1}{4}$ , Giuseppe, Carlo e Francesco per  $\frac{3}{4}$  fu Domenico di Carda. Sup. 205.46, val. 32.33)

*Canelli (P3), Spargolo (BF, S)*

7 (S. Cristoforo, San Lorenzo, Santa Lucia, Serravalle e Chignucci). Bartolucci Domenico fu Pasquale di Carda: sup. 3064.81, val. 1413.76)

<sup>92</sup>ASP, *Governo Pontificio*, Presidenza generale del censo, Provincia di Urbino e Pesaro, Cancelleria del censo di Cagli, Territorio di Carda, C2C, matrice provvisoria per la successiva formazione stabile del catasto rustico con l'estimo riveduto

<sup>93</sup>Particella n. 119.

<sup>94</sup>Particelle nn. 130 e131.

S. Cristoforo (sup. 1876.14): *Campo del Lago* (S2, P2, corte e casa da massaro, orto con capanna, casa con aja)<sup>95</sup>, *Carda Maja* (P2, BF, ST)<sup>96</sup>, *Il Trebbio* (P, BF, S), *Macchia della Brugnola* (BF), *Monte di Carda Maja* (P2, ST)<sup>97</sup>, *Pian di Trebbio* (S, P), *Parrocchiosa* (P3, ST)<sup>98</sup>, *Valle/ La Valle* (BF2, S6, PN2, P)

S. Lorenzo (sup. 325.35): *Ca Bertolucci* (BF), *Ca Mattei* (stalla), *Campo della Fiera* (part. n. 452: P), *Caselina* (P, BC), *Casella* (SV3, P2, BF), *Fonte* (SV), *Colombara* (SV), *La Campetta* (P, PN, aja con capanna), *Colombara* (stalla, orto, corte e casa di propria abitazione, casa d'abitazione al piano terreno), *Costa* (BF, P, S, orto), *Coste* (BF, P2, S), *Fonterigolo* (BF), *Greppo* (BF3), *La Pastura* (BF3), *Pian di Giovanni* (P7, S3, BF5, ST2), *Petriccio* (P5, BF, S4, orto, casa al piano terreno, casa al piano superiore<sup>3</sup>, corte e casa ad uso di stalla, CPU), *Pian di Molino* (ST, SV, P3, orto, BC, ST, S2), *Piantata dell'aja* (P), *Vignole* (ST, S2, P, SV)

S. Lucia (sup. 766.50): *Casaccia* (BF3, P, S5), *Ciregia* (P2, S), *Fontanelle* (S), *Fornace* (S), *Formano* (BF), *Lago* (BF2, ST, S)<sup>99</sup>, *Mandriane* (P4, BF), *Monte Sommo* (P2), *Serra del Riccio* (P2), *Valle del Lago* (casa da massaro, sterile con casa di proprio uso, S7, P14, BF3, PN2, P7, corte e casa da massaro<sup>2</sup>, SV, orto<sup>2</sup>)

Serravalle (sup. 95.16): *Campo della Sarsa* (S, P5, PN), *Colle della Serra* (P3, S)

Chignucci (sup. 1.56): *Le Cupi* (BC)

8 (San Lorenzo). Bartolucci Giuseppe, Carlo e Francesco fu Domenico di Carda: sup. 42.26, val. 86.47

*Campetto* (SV, P), *Casella* (P2), *Colombara* (CA, forno, casa d'abitazione al piano superiore, porzione di casa di propria abitazione al piano superiore), *Fonte* (S, SV), *Greppo* (P, BF2), *La Porta* (P, ST), *Maestà* (P), *Petriccio* (S, P, corte e casa di proprio uso), *Piantata da Casa* (SV, aja con capanna, orto), *Vignole* (P, S)

9 (San Lorenzo). Bartolucci Pasquale, Carlo e Marco fu Lorenzo di Carda: sup. 1.50, val. 1.47

*Cerquetino* (S), *Piantata di Pian di Molino* (P)

10 (San Lorenzo, Santa Lucia, Serravalle). Bartolucci Felice, Cesare e Domenico fu Luca di Carda: sup. 976,16, val. 730,96)

S. Lorenzo (sup. 758.13): *Ca Bartolucci* (pascolo con fienile, corte e casa da massaro, P11, S11, BF, orto, corte e casa da massaro), *Campo del Fosso* (BF4), *Campo della Chiesa* (BF2, BC2), *Ca Salceta* (BF), *Chelpappa* (SV3, orto, P6, S3, aja con capanna, corte e casa da massaro), *Colle di Battaglia* (BF), *Cerreto* (BF), *Colombara* (orto<sup>4</sup>, PNN, SV, porzione d'abitazione di casa superiore, corte e casa di abitazione), *Costa d'Abeti* (P), *La Pastura* (BF), *Pianaccia* (P3, BF, PN, BC, S), *Piano della -ela* (BF, ST), *Piantata* (S3, P2, BF2), *Pollea* (S3), *Pozza di Bonamata* (P, S),

Santa Lucia (sup. 201.95): *Ca Anastasio* (P2, S), *Calcinaro* (BF2, BC), *Campaccio* (BF, P), *Case Vecchie* (P, BF), *Cerquetino* (BF2), *Cerchetto/Cerqueto* (BF2, P), *Colle della Vecchia* (BF, P, ST), *Cupe* (S5, PN), *Levanelle* (BF, P2), *Mandriane* (BF), *Ortaja* (BF), *Pian del Lago* (BF2), *Santa Lucia* (P2, S), *Sorbo* (BF), *Trebbio* (PN, S6, P5, casa da massaro), *ValCella* (BF, P)

Serravalle (sup. 16.08): *Campo della Sarsa* (PN, S3, P3)

11 (Santa Lucia e Serravalle). Bartolucci Aurelio ed Ortensio fu Paolo di Carda: sup. 436,20, val. 309.53

Santa Lucia (sup. 360.90): *Caisarsi/Caisassi* (P5, S, BF4, casa da massaro, orto), *Colle di San Bartolomeo* (BF2), *Campo del Felcino* (S), *Canelecchia* (BF, S), *Canepini* (P, S2), *Cerque della Borgna* (BF), *Cerchetto* (BF), *Cerro di Marione* (P2), *Colle di San Bartolomeo* (P,BF), *Costa* (S), *Farfanetti* (BF), *Filoni* (P, S2), *Fondelli* (BF), *Fonticchia* (BF), *Fornace* (BF2, S2, P6), *Fosso del Lupo* (P5, BF, S), *Guardatelle* (BF), *Gorgoni* (BF), *Lamaticcio* (BF3), *Mel durrello* (S2, corte e casa di proprio uso), *Melo rosso* (S), *Orto* (S2, P), *Panicarella* (BF), *Praticelli* (P), *Prato della Capanna* (BF2, P2), *Pratolungo* (P6, BF), *Ranchetti* (BF), *Ranchetti della Cerqua* (BF3), *Ranco della Fenocchia* (BF, P), *Santa Lucia* (CPU, BC, S), *Sodelli* (BF), *Sorbi* (BF), *Valdara* (BF), *Valle di Valdara* (BF2)

<sup>95</sup>Particelle 159 (S), 160 (corte e casa da massaro), 161 (orto con capanna), 162 (casa con aja), 163 (S), 164 (P), 165 (P)

<sup>96</sup>Particelle 147 (P), 284 (ST), 285 (BF), 286 (P)

<sup>97</sup>Particelle 148 (P), 287 (ST), 288 (P)

<sup>98</sup>Particelle 150 (P), 151 (P), 290 (P), 291 (ST)

<sup>99</sup>Particelle 60-63

Serravalle (sup. 75.30): *Campo di Miara* (S2, SV, BF), *Canapini* (P2, S, BF), *Ca Ottaviani* (S2, orto, CA), *Cerreto* (BC), *Colle degli Oppi* (P2), *Corgniale* (S, BF), *Gorghe* (S2, P2), *Lastraja* (P3), *Molinelle* (S, BF2, P2), *Sodo della Fontanella* (P2), *Trinità* (P), *Vigne* (BF)

12 (Serravalle) Bartolucci Aurelio ed Ortensio fu Paolo e Morelli Maria Giovanna e Maria Rosa fu Domenico di Carda: sup. 0.14, val. 0.47.

*Ca Ottaviani* (corte promiscua)

13 (San Lorenzo). Bartolucci Carolina fu Giuseppe in Guidi di Urbania: sup. 273.08, val. 204.36  
*Cerreto* (BF), *Chilsioso* (ST, BF), *Colle di San Filippo* (ST, S, SV), *Piano di San Filippo* (S2, P), *San Filippo* (P4), *Valdarecchio* (casa da massaro, orto, S5, P8, BF3, PN), *Valle della Chiesa* (S, BF, P)

14 (S. Quirico). Bartolucci Matilde fu Giuseppe in Leonardi domiciliata a Gubbio: sup. 24.85, val. 18.35

*Erba Venca* (P), *Ranco Selvatico* (S2, P2, corte e casa, ST)

15 (S. Quirico). Bartolucci Anastasia fu Giuseppe domiciliata in Apecchio: sup. 849.57, val. 408.09

*Arcella* (S9, P10, BF2, BC2, corte e casa da massaro2, orto3, SV4, CPU, casa d'affitto), *Croce* (BF, P2), *Orcella* (BF, BC, P), *Orcella, o Pratacci* (P), *Pratacci* (P3, BF)

16 (San Lorenzo ) Bartolucci Pasquale fu Lorenzo di Carda: sup. 0.06, val. 0.20

*Caselina* (CPU)

17 (San Lorenzo). Bartolucci Carlo fu Lorenzo di Carda: sup. 79.62, val. 114.66

*Caselina* (orto), *Cerquetino* (S3, BF, SV), *Colle delle Noci* (pascolo con querce fruttifere), *Piantata dell'Aja* (P), *Pian di Molino* (SV2, S, P2, pascolo con querce fruttifere, CA, stalla aggiunta alla casa), *Piantata di Pian di Molino* (SV, S2, BC, P, BF),

18 (San Lorenzo). Bartolucci Marco fu Lorenzo di Carda. Sup. 87.77, val. 120.26

*Cerquetino* (P2, BF), *Colle delle Noci* (ST, BF, pascolo con querce fruttifere), *Pian di Molino* (SV, casa da massaro, orto, BF, stalla aggiunta alla casa, aja, pascolo con querce fruttifere), *Piantata dell'Aja* (P2, S2, SV, BF), *Piantata di Pian di Molino* (SV, S, BF)

19 (Santa Lucia e Serravalle). Bartolucci Aurelio fu Paolo di Serravalle: sup. 378.87, val. 192.85

Santa Lucia (sup. 202.77): *Campo della Bagotta* (P, S), *Casa Demonio* (P2, S, BF2), *Ca Sabatino/Casbattino* (P, S2, BF), *Colcello* (BF), *Colle di San Bartolomeo* (BF2), *Farfanetti* (BF), *La Salatina* (P), *Prato della Capanna* (P, BF), *Pereto* (BF), *Ponte* (BF), *Ranco della Fenocchia* (P), *Valdara* (BF2, orto, SV, P2, casa da massaro)

Serravalle (sup. 176.1): *Campo del Frasino* (S, BC), *Molinello* (BF2, P), *Reja* (BF, P), *Vigne* (BF, P4, ST)

20 (San Lorenzo). Bartolucci Domenico fu Pasquale; Giuseppe, Carlo e Francesco fu Domenico; Felice, Cesare e Domenico fu Luca di Carda): sup. 0.10, val. 0.46

*Colombara*: pozzo e corte in comune (n. 19), caldaja di bollitura in comune (n. 22), loggia in comune (n. 23)

21 (San Lorenzo). Battelli Virginia fu Antonio in Nascimbeni di Piobbico: sup. 491.60, val. 356.06

*Chilsioso* (S, BF3, P5, BC2, PN, ST), *Macchia Grossa* (BF), *Stretta* (P), *Valle de Medj* (corte e casa da massaro, orto, P12, S11, BC2, BF)

22 (Chignucci). Borghi Bartolomeo, Tommaso e prete Angelo fu Luigi della Ravignana di Monte Majo: sup. 8.42, val. 4.17

*Materozzi* (P2), *Ripari* (S)

23 (San Quirico). Bravi Francesco fu Mattia di Carda: sup. 1.72, val. 6.11

*Colle di sopra* (CA, orto), *S. Quirico* (SV)

- 24 (Serravalle). Cantarini Bernardino fu Francesco di Serravalle: sup. 0.18, val. 0.69  
*Serravalle* (CPU, orto, casa al piano terreno d'uso)<sup>100</sup>
- 25 (Serravalle). Cantarini Domenico fu Francesco di Serravalle: sup. 0.14, val. 0.52  
*Serravalle* (orto, casa al secondo piano d'uso proprio)<sup>101</sup>
- 26 (Serravalle). Cantarini Bernardino e Domenico fu Francesco e Matteagi prete Tommaso fu Giovanni Battista di Serravalle: sup. 0.11, val. 0.45  
*Serravalle* (corte promiscua, andito)<sup>102</sup>
- 27 (San Cristoforo e San Quirico). Cappella in Vitoschio di San Bartolomeo = Patronato Matterozzi Brancaleoni di Cagli posseduta da Agostini prete Crescentino: sup. 44.47, val. 53.64  
S. Cristoforo (sup. 44.11): *Rossara* (S2, P, BF)  
S. Quirico (sup. 0.36): *S. Bartolomeo* (P)<sup>103</sup>
- 28 (San Lorenzo). Cappella in Carda del SS. Crocifisso posseduta da Raggi prete Lazzaro: sup. 118.63, val. 87.00  
*Chilsioso* (S), *Colle di San Filippo* (BF, P), *Piano di San Filippo* (S2, BF, BC2), *S. Filippo* (P2), *Valle della Chiesa* (BF6, P3, S3, orto)
- 29 (San Cristoforo e San Lorenzo). Cappella in Carda di San Giovanni posseduta da Cini prete Pietro: sup. 220.95, val. 129.73)  
S. Cristoforo (sup. 150,28): *Brodajo* (S, P3), *Cancellieri* (SV), *Colle della Gulla* (BF2, P2), *I Poggi* (P), *Lamaticci* (BF), *La Pastura* (BF), *Pianaccia di San Giovanni* (P, BF), *Pianelli* (BF)  
S. Lorenzo (sup. 70,67): *Campo del Fosso* (BF3, P4, S), *Colle di Battaglia* (BF, P), *Macciaraccio* (P), *Pianaccia* (S, BF), *Querce del Fabbro* (BF), *Ranco* (BC2, ST, S)
- 30 (Serravalle). Cenciarini Benedetto fu Vincenzo di Serravalle: sup. 0.06, val. 0.20  
*Serravalle* (casa al piano superiore)<sup>104</sup>, *Ca Ottaviani* (orto)
- 31 (San Quirico). Cesarj Vittoria fu ... (sic) in Smacchia di Carda. Sup. 1.51, val. 2.47  
*Valle di Casella* (S2, SV)
- 32 (San Quirico). Cesarj Luigi fu Domenico domiciliato a Ranco Selvatico di Carda: sup. 224.72, val. 202.66.  
*Campo di Marte* (S, P3), *Caselle di Sopra* (S), *Fondaccio* (P), *Pratacci* (S), *Ranco Selvatico* (corte e casa da massaro, orto, corte e casa, S4, BF, P2, pascolo cespugliato2, SV3, ST, pascolo con querce), *Salceto* (BF), *San Quirico* (S), *Sassaja* (P), *Serra* (P), *Val di Casella* (SV)
- 33 (S. Quirico). Cesarj Luigi, prete Paolo e Pietro fu Domenico di Carda: sup. 0.02, val. 0.06.  
*Val di Casella*: pozzo comune (n. 146), forno comune (n. 149)
- 34 (S. Quirico). Cesarj Giovanni fu Alessandro di Carda: sup. 12.49, val. 14.69  
*Pian di Minaccie* (S), *Segaja* (BF, S), *Caselle* (S), *Valle di Caselle/Val di Caselle* (CPU2, casa e corte, orto2, PN)
- 35 (San Quirico). Cesarj Francesco fu Angelo di Carda: sup. 30.07, val. 41.84.  
*Pian di Minaccie* (S), *Sodo* (BC), *Valle di Casella* (S3, CA, BF2, PN)

<sup>100</sup>Particella 8: casa di proprio uso; part. 12: orto; part. 817/1: casa al piano terreno d'uso.

<sup>101</sup>Part. 14: orto; part. 817/2: casa al secondo piano d'uso proprio

<sup>102</sup>Part. 9: corte promiscuo; particella 810: andito

<sup>103</sup>Part. 208.

<sup>104</sup>Part. 48/2: casa al piano superiore

36 (S. Quirico). Cesarj Francesco fu Angelo per 1/3 e Giovanni fu Alessandro per 2/3 di Carda: sup. 0.25, val. 0.67

*Valle di Caselle* (PN)

37 (S. Quirico). Cesarj Luigi, Pietro e prete Paolo fu Domenico proprietari, e detto prete Paolo usufruttuario a causa pia di Carda: sup. 55.08, val. 26.37

*Fondaccio* (BF, P), *S. Quirico* (S, P2, BF, SV)

38 (S. Quirico). Cesarj prete Paolo fu Domenico di Carda: sup. 150.92, val. 102.23

*Colle di Castello* (BF: part., n. 108), *Giunchetto* (PN), *Ranco* (P, BF, orto), *Ranco Cetti* (BF), *Ranco di Pasquino* (P, BF), *Ranco Selvatico* (BF), *Valle di Caselle* (oratorio privato: n. 143, orto, S3, BF, S, SV)

39 (San Quirico). Cesarj Pietro fu Domenico di Carda: sup. 194.27, val. 220.24

*Arboretto* (PN), *Colle di Castello* (BF: part. 645), *Molino di Val di Caselle* (P4, S3, orto, casa da massaro, fornace, BF3), *Palazza* (P), *Pian di Minaccie* (P, BF2), *Segaja* (S2, BF3), *Valle del Frasino* (BF, P2), *Valle di Casella/e* (S4, P2, aja, SV7, PN2, orto, CPU, CPA2)

40 (San Quirico). Collesi Biagio fu Domenico di Piano della Serra di Carda: sup. 725.16, val. 353.40.

*Bosco* (BF2), *Casa Nuova* (S2, ST, BF, orto, corte e casa da massaro, P4), *Case Nuove* (P2, S2), *Colle di Romano* (BF), *Erba Venca* (BF, P), *Ranco* (P), *Ranco Selvatico* (SV2, P14, ST, S9, BF, BC, bosco e querce2, pascolo cespugliato, corte e casa, corte e casa da massaro), *Sassaja* (S2, SV), *Serra* (P2), *Valle del Frasino* (BF, P), *Valle di Caselle* (SV2)

41 (S. Quirico). Collesi Maria fu Biagio in Romiti di Cagli: sup. 1100.14, val. 782.15

*Casa Conti* (P, BF4), *Castellano* (BF), *Colle di Sopra* (BF), *Macchia di S. Agnese* (BF3), *Monte Piaccione* (BC, BF, P3, S2, orto2), *Piaccione* (S4, corte e casa da massaro, P2, aja, SV, BF), *Piano del Lago* (BF), *Raicosa* (BF), *Ranco Selvatico* (P6, PN, S, BF2, BC, PN), *Valle del Frasino* (P3, BF2), *Valle di Lupra* (S, BF, P, corte e casa da massaro, orto2), *Valle Tignosa* (BF)

42 (S. Quirico). Collesi Domenico di Biagio del Piano della Serra di Pietralunga: sup. 1.20, val. 3.22.

*Valle di Caselle* (SV)

43 (S. Lucia). Commenda Fiorucci del S.M.O. Gerosolimitano Ghislieri cavaliere domiciliato in Roma: sup. 72.57, val. 35.38

*Boiro* (P, BF)

44 (Serravalle). Comunanza di Monte Nerone posseduta da Agostini Luigi fu Agostino = Costanzi Bartolomeo fu Angiolo = Fulli Caterina fu Biagio = Matteagi Giuseppe e Luca fu Valerio; Natale e Francesco fu Giuseppe; Tommaso e Sante fu Giovanni Battista, ed Agostino fu Pietro = Morelli Maria in Simoncelli, Giovanna vedova Matteagi, e Maria Rosa nubile sorelle e figlie del vivente Domenico = Palleani Pier Damiano fu Bernardino; Giovanni e Silvestro fu Francesco = Pazzaglia Domenico e fratelli fu Giuseppe, Michelangelo fu Mattia; Vincenzo ed Antonio fu Giovanni, ed Ubaldo fu Niccolò = Simoncelli Cesare e Wenceslao fu Donino anche per le ragioni del fu Simoncelli Niccolò loro zio, tutti di Carda: sup. 2431.22, val. 525.77

*Fonte della Trinità* (P6: particelle 581-586), *Via della Croce* (P3: particelle 587-589), *Greppo* (P5, S, ST: particelle 590-596), *Colluccio* (P5: particelle 597-601), *Campo di Frasino* (P: part. 602), *Colle lungo* (P2: particelle 603-604), *Campo di Frasino* (ST: particella n. 799)<sup>105</sup>.

45 (Serravalle). Comunanza di Metatello posseduta da Agostini Luigi fu Agostino = Fulli Caterina fu Biagio = Matteagi Giuseppe e Luca fu Valerio; Natale e Francesco fu Giuseppe; Tommaso e Sante fu Giovanni Battista, ed Agostino fu Paolo (sic) = Morelli Maria in Simoncelli, Giovanna vedova Matteagi, e Maria Rosa nubile sorelle e figlie del vivente Domenico = Pazzaglia Domenico e fratelli fu Giuseppe, Michelangelo fu

<sup>105</sup>In pratica particelle 581-604 e 799, tutte a pascolo meno: 592 (S, 137.45 tavole), 594 (ST, 6.77 tavole), 799 (ST, 72.00 tavole).

Mattia; Vincenzo ed Antonio fu Giovanni, ed Ubaldo e fratelli (sic) fu Niccolò = Simoncelli Cesare e Wenceslao fu Donino anche per le ragioni del fu Simoncelli Niccolò loro zio, tutti di Carda: sup. 434.54, val. 30.49

*Grepitelli* (P3: part. 615-617), *Pianaccia* (P5: particelle 723-727)

46 (Santa Lucia e Serravalle). Comune di Carda: sup. 2.02, val. 1.09

Santa Lucia (sup. 1.79): *Prato della Capanna* (P2)

Serravalle (sup. 0.23): *Serravalle* (CPU3, casa d'affitto)<sup>106</sup>; *Ca Pazzaglia* (P: part. 94)

47 (Serravalle). Comune di Carda; Paradisi Maria fu Pasquale e Maria Domenica fu Lorenzo di Serravalle: sup. 0.09, val. 0.37

*Serravalle* (andito promiscuo)<sup>107</sup>

48 (Serravalle). Comune di Carda e Matteagi Giuseppe e Luca fu Valerio di Carda: sup. 0.07, val. 0.29

*Serravalle* (corte promiscua con casa ad uso di cantina)<sup>108</sup>

49 (Serravalle). Comune di Pieja di Cagli .sup. 57.74, val. 56.95

*Fossi di Pieja* (P3), *Piano grande* (P2, S)

50 (Serravalle). Confraternita in Serravalle = Compagnia di Maria SS del Rosario: sup. 1.37, val. 3.01

*Canapina* (S)

51 (S. Lorenzo). Confraternita in Carda = Compagnia di Maria SS del Rosario nella Chiesa di San Lorenzo: sup. 2.84, val. 9.63

*Greppo* (SV)

52 (S. Lucia e Serravalle). Confraternita in Serravalle = Compagnia del SS.mo Sacramento nella Chiesa Parrocchiale di Serravalle: sup. 305.91, val. 76.35

S. Lucia (sup. 41.69): *Botaccio* (S), *Campo della Boticchia* (S), *Campo di Cella* (S, P), *Casdrenzino* (BF, S, P), *Costa* (P, BF), *Farfanetti* (BF), *Migliaja* (PN), *Pereto* (P), *Prato lungo* (S), *Valdara* (aja, S)

Serravalle (sup. 264.22): *Ca Baldaccio* (SV), *Vitoste* (P3)

53 (S. Lucia). Costanzi Bartolomeo fu Angelo di Serravalle: sup. 49.66, val. 29.41

*Bozzacri* (S), *Cerchetto* (BF3, S), *Colle di Paolone* (BF), *Cupe* (P, S), *Genghe* (BC, P), *Morcia del Colle* (S), *Trebbio* (S2, orto, corte e casa d'abitazione)

54 (S. Lucia). Costanzi Bartolomeo fu Angelo; e Palleani Silvestro fu Francesco zio, e Francesco fu Giovanni nepote di Serravalle: sup. 0.13, val. 0.29

*Trebbio* (andito promiscuo)

55 (S. Lorenzo). Cuccarini Mattia di Domenico di Carda: sup. 13.26, val. 11.14

*Ca Bertolucci* (BF, P2, S2, orto), *Cerreto* (P)

56 (Serravalle). Duranti Agostini Durante e Luigi fu Valerio di Cagli e S. Lorenzo in Campo = Fidecommissio Agostini

*Campo del Frasino* (PN3)

57 (S. Lucia). Felici Giovanni erede beneficiario del fu Nicola suo padre e Bonamini Camilla sua madre tutrice di Pesaro: sup. 26.38, val. 18.52

*Solacie* (PN, BF)

---

<sup>106</sup>Case di proprio uso alle particella 1, 32 e 36; casa d'affitto alla part. 33

<sup>107</sup>Andito promiscuo: part. 40

<sup>108</sup>Corte promiscua con casa ad uso di cantina: part. 45

58 (S. Lucia e Serravalle). Felici Carlo e Federico fu Camillo per 10/12, Giovanni fu Nicola erede beneficiato del detto suo padre con Bonamini Camilla madre di lui tutrice per 1/12 ed Ovidi Clementina per 1/12 domiciliati a Cagli, Urbino e Pesaro. Sup. 92.97, val. 39.74

S. Lucia (sup. 79.52): *Boiro* (P2), *Casa Demonio* (S), *Ca Scartaccia* (P), *Colle di Natale* (P), *Colle di San Bartolomeo* (BF), *Fosso del Lupo* (S, P), *La Salatina* (BF), *Lioni* (P), *Pereto* (BF), *Prato lungo* (S2, PN, P)

Serravalle (sup. 13.45): *Campo del Frasino* (P), *Colle della Serra* (P, S), *Vigne* (P2)

59 (Chignucci). Ferri-Spezialini Bartolomea in Parlani ed Elisabetta in Bricca figlie del fu Lorenzo di Offredi: sup. 290.96, val. 166.77

*Materozzi* (P4, ST), *Ripa Coste* (P2, BC), *Ripari* (P8, S12, ST2, BC, SV2, BF6, ST2, casa da colono2)

60 (S. Quirico). Ghigi prete Felice di Giovanni Battista di Val di Caselle sospensivamente con Lilli Speranza e Nicola fu Filippo di Apecchio. Sup. 8.99, val. 25.54

*S. Quirico* (SV, S)

61 (S. Lucia e Serravalle). Ghigi Domenico fu Pasquale di Carda: sup. 50.11, val. 28.03

S. Lucia (sup. 2.29): *Campo di Cella* (BF)

Serravalle (sup. 47.82): *Canapina* (P2), *Coppa de' Luchetti* (P), *Cerquara* (S), *Macchia della Breccia* (BF, BC), *Maestà* (P2, S), *Paradiso* (BF), *Serravalle* (SV), *Tirata della Boschetta* (P)

62 (Serravalle). Ghigi Domenico fu Pasquale e Matteagi Luca fu Valerio di Carda: sup. 0.02, val. 0.08

*Serravalle* (corte promiscua: particella 41)

63 (Chignucci). Chignucci Domenico fu Antonio, Vincenzo, Antonio e Pietro fu Onofrio per ½, ed Egidio fu Luigi per l'altro ½ di Chignucci: sup. 925.36, val. 487.42.

*Campo lungo* (ST2, P), *Chignuccio* (casa da colono, BF, BC, S5, ST4, P6), *Chipero* (ST2, P), *Furnicella* (P3, S3, ST2), *La Vigna* (S, BC2, ST2, P2, BF), *Ripari* (casa da colono, P15, ST15, S3, BC, BF8, SV2)

64 (Chignucci). Gostoli prete Pietro fu Giuseppe di Arezzo in Toscana: sup. 62.53, val. 4.62

*Le Cupi* (BC), *Vilaneto* (ST2, P)

65 (S. Lorenzo). Guidarelli Giuseppe fu Secondo proprietario e Landi Maria Cintia vedova Guidarelli usufruttuaria di Carda: sup. 94.63, val. 53.97

*Ca Bertolucci* (P2, BF2), *Ca Mattei* (casa ad uso di stalla), *Casaccie* (P4), *Casella* (S, SV), *Cerreto* (BF)

66 (S. Lorenzo). Ioni Teresa fu Angelo in Donini di Apecchio: sup. 470.35, val. 316.25.

*Cerreto* (S, P2), *Chilsioso* (BF3, S2, PN, P), *Colle di San Filippo* (BF, ST), *Stretta/La Stretta* (P, S3), *Valdarecchio* (P3, BC, ST), *Valle de Medj* (BF), *Vecciaro* (casa da massaro, orto, P5, BC, BF5, PN2, ST, S)

67 (S. Cristoforo e S. Quirico). Lilli Camillo, Nicola e Speranza fu Filippo di Apecchio: sup. 221.69, val. 196.86

S. Cristoforo (sup. 9.70): *Lucerna* (PN)

S. Quirico (sup. 211.99): *Casa Conti* (S), *Caselle di Sopra* (S3), *Costa del Prete* (P), *Fonte Somma* (P, orto, corte e casa da massaro, SV), *Macchia* (P2, BF4, S2), *Palazza* (P), *San Quirico* (P), *Serra* (P)

68 (S. Lucia e Serravalle). Luchetti Giovanni, Francesco e Giovanni Maria fu Bernardino di Serravalle. Sup. 28.01, val. 4.47

S. Lucia (sup. 0.78): *Campo di Matteagi* (P)

Serravalle (sup. 27.23): *Costa di Valdara* (BF, ST)

- 69 (S. Lucia e Serravalle). Luchetti Giuseppe e Paolo fu Giovanni di Serravalle: sup. 54.96, val. 48.14  
S. Lucia (sup. 6.73): *FontiCella* (P2), *Fornace* (S)  
Serravalle (sup. 48.23): *Campo dell'Occio* (S), *Capatoja* (P, S), *Colle degli oppi* (P), *Corniale* (S2),  
*Lista di mezzo* (BC), *Rava rossa* (BF, BC), *Serravalle* (CPU, CA, S2)<sup>109</sup>
- 70 (Serravalle). Luchetti Francesco e Domenico fu Felice di Serravalle: sup. 3.18, val. 4.62  
*Ca i Tocci* (SV), *Capatoja* (S)
- 71 (S. Lucia e Serravalle). Luchetti Giuseppe fu Giovanni di Serravalle: sup. 17.40, val. 6.94  
S. Lucia (sup. 13.92): *Bozzacri* (BC), *Ciregia* (P)  
Serravalle (sup. 3.48): *Sodo della Fontanella* (P2)
- 72 (S. Lucia). Luchetti Francesco fu Bernardino di Serravalle: sup. 8.09, val. 4.78  
*Fornace* (S3, BF2, P3)
- 73 (S. Lucia e Serravalle). Luchetti Giovanni Maria fu Agostino di Carda: sup. 312.39, val. 114.78.  
S. Lucia (sup. 166.58): *Boiro* (P, S), *Botaccio* (BF), *Campo della Fonticchia* (S2, BF), *Campo del Prete* (P), *Casa Demonio* (P, BF), *Cerro di Marione* (BF), *Colle di Natale* (BF, S, P), *Costa* (S2, P), *Fonda* (P), *Fonticchia* (P), *Pozzone* (P, BF4), *Pasturaccia* (BF), *Praticelli* (P, PN), *Prato della capanna* (BF2, P2), *Prato lungo* (P, S), *Ranco della Fenocchia* (P2), *Valdara* (P, SV, S, aja, CPU2, CA)  
Serravalle (sup. 145.81): *Coste di Valdara* (P4, ST), *Vigne* (BC, P3)
- 74 (Serravalle). Marconi Pietro, ed Antonio di Francesco di Serravalle: sup. 3.66, val. 9.01  
*Salceto* (S3, pascolo cespugliato)
- 75 (Serravalle). Marconi Pietro fu Francesco e Matteagi Giuseppe di Natale di Serravalle: sup. 0.05, val. 0.20  
*Serravalle* (CPU)<sup>110</sup>
- 76 (S. Lucia e S. Quirico). Martinelli Giovanni Battista fu Marco di Salceto di Carda: sup. 1232.27, val. 700.04)  
S. Lucia (sup. 401.26): *Boiro* (BF2, S6, P8) *Casdrenzino* (BC3, BF4, PN3, P2, S corte e casa da massaro), *Cerro di Marione* (BF, P), *Fosso del Lupo* (BF), *Migliaja* (BF2, S3), *Prato lungo* (P2, S)  
S. Quirico (sup. 831.01): *Bosco* (BF), *Brugno* (P), *Campo di Marte* (P, S), *Casa nuova* (P, BF), *Caselle di sopra* (P4), *Castellano* (BF2, P), *Colle di Santi* (P, S), *Fondaccio* (P, BF), *Gajardello* (BF), *Palazza* (P4), *Ranco Cetti* (BF2, P), *Salceto* (BC2, PN, S4, BF, SV, P2, S, orto, corte e casa da massaro), *San Quirico* (BF, PN, P, SV), *Sassaja* (P2), *Serra* (P2)
- 77 (Serravalle). Matteagi Francesco fu Giuseppe e Giuseppe, Felice, Pietro, Giovanni Battista ed Ortensio fu Natale = livellarj verso la Mensa Vescovile di Cagli = di Carda: sup. 2.86, val. 3.73  
*Campo Stacciaro* (S, BF)
- 78 (Serravalle). Matteagi Francesco fu Giuseppe; Giuseppe, Felice, Pietro, Giovanni Battista ed Ortensio fu Natale per  $\frac{3}{4}$ , e preti Tommaso e Sante fu Giovanni Battista per  $\frac{1}{4}$  di Serravalle: sup. 0.72, val. 2.95  
*Campo del Loccio* (SV), *Serravalle* (andito: particella n. 10)
- 79 (Serravalle). Matteagi Giuseppe e Luca fu Valerio di Carda: sup. 8.75, val. 3.21  
*Campo dell'Occio* (P), *Cupa de' Ranchi* (P), *Paradiso* (BF)
- 80 (S. Lucia e Serravalle). Matteagi Giuseppe fu Valerio di Carda: sup. 128.01, val. 95.58.  
S. Lucia (sup. 33.38): *Bozzacri* (S), *Sabbatino* (BF), *Valle di Miesse* (BF, casa diroccata)  
Serravalle (sup. 94.63): *Ca' Anastasio* (BC), *Campo del Frasino* (PN2), *Campo della Sarsa* (PN, S), *Campo Stacciaro* (P), *Capatelli* (P2), *Coste* (S, P), *Cotozzo* (P, S), *Cupa de' Ranchi* (P), *Faggi della Spugna* (P2), *Le Fontanelle* (S, P), *Macchia della Breccia* (BF2), *Maestà* (S2), *Pacca d'osso* (SV,

<sup>109</sup>Casa di proprio uso: part. 11; casa di propria abitazione: part. 15; seminativo: particelle 13 e 16.

<sup>110</sup>Casa di proprio uso: part. 49.



BC2), *Paradiso* (BC), *Pian Maledetto* (BC), *Rava rossa* (BC), *Salceto* (S3), *Serravalle* (CA, orto, S, corte e casa ad uso di fienile, P2, SV2, S4)<sup>111</sup>, *Tirata della Boschetta* (S, P2, ST)

81 (S. Lucia e Serravalle). Matteagi Luca fu Valerio di Carda: sup. 134.22, val. 100.09

S. Lucia (sup. 46.54): *Bozzacri* (S), *Piano del Ranco* (BF), *Ranco della Fenocchia* (BF, P), *Sabbatino* (BF), *Valle di Miesse* (P)

Serravalle (sup. 87.68): *Campo Stacciaro* (P), *Campo del Fresino* (PN2), *Campo della Sarsa* (S), *Capatelle* (P), *Colle della Serra* (P), *Corte* (S, P), *Cotozzo* (S, BF), *Cupa de' Ranchi* (P), *Faggi della Spugna* (P), *Le Fontanelle* (S2, P), *Macchia della Breccia* (BF), *Pacca d'osso* (SV, BC2), *Paradiso* (BC), *Pian maledetto* (BC), *Rava Rossa* (BC), *Salceto* (S3), *Serravalle* (P2, S3; SV2; corte e casa ad uso fenile, orto, casa di propria abitazione)<sup>112</sup>, *Tirata della Boschetta* (P)

82 (S. Lucia e Serravalle). Matteagi Giuseppe, Pietro e Giovanni Battista fu Natale; Luciano, Luigi, Paolo, Domenico ed Ortensio fu Felice, ed Elisea ed Angiola fu Ortensio di Serravalle: sup. 176.41, val. 153.36

S. Lucia (sup. 85.72): *Castellano* (P), *Costa del Lepre* (BF), *Fontanelle* (S, PN), *Fornace* (fornace), *I Colli* (P3), *Pian del Ranco* (BF), *Rancaccio* (BF), *Ranchetti* (BF2), *Sabbatino* (BF), *Sterpara di Bedino* (BF, P)

Serravalle (sup. 90.69): *Campaccio* (P4), *Campo da Casa* (S), *Campo del Frasinio* (PN3, P), *Campo dell'Aja* (SV2,S), *Campo dell'occio* (S), *Campo delle Vincaje* (SV, P), *Campo Stacciaro* (BC, S), *Castellano* (P5), *Corgniale* (BF2), *I Fossoni* (ST), *Il Breccione* (P), *La Breccia* (P2, S; casa di proprio uso)<sup>113</sup>, *La Casciara* (casa ad uso di fienile: particella 64), *La Pieja* (orto), *Lista di mezzo* (BC), *Macchia della Breccia* (BF, BC), *Pacca d'osso* (SV, S, BF, P), *Pianaccia* (SV), *Serravalle* (CA2, casa da massaro, CPU, casa ad uso di fienile3, corte e casa, andito, P, SV)<sup>114</sup>, *Salceto* (S), *Tragolone* (BF), *Trinità* (P2), *Vignaccia* (S, P)

83 (S. Lucia e Serravalle). Matteagi Francesco fu Giuseppe di Serravalle: sup. 104.60, val. 107.44

S. Lucia (sup. 34.41): *Colli* (P, S), *Fontanelle* (PN), *Pian di Sabbatino* (BF), *Piano del Ranco* (BF), *PratiCella* (PN), *Spetterina* (BF, P)

Serravalle (sup. 70.19): *Alboreto* (P2, S), *Calcinaro* (BF), *Campaccio* (P2), *Campo del Fresino* (PN), *Campo dell'Occio* (S, SV), *Ca Ottaviano* (orto, S), *Colle di Mano Greca* (S2, BC), *Filoni del Cavallaro* (S), *Greppi* (BF, BC), *Il Capatojo* (S), *La Breccia* (SV, S), *La Pieja* (S2, SV), *Lastraja* (P), *Macchia della Breccia* (BF3), *Maestà* (P), *Pianaccia* (SV2, S), *Serravalle* (P3, corte e casa diroccata, orto, CA, CPU, casa al piano superiore d'uso proprio2)<sup>115</sup>, *Vaglie* (SV), *Vignuola* (S)

84 (Serravalle). Matteagi Ottaviano fu Agostino, Domenico e Vincenzo fu Pietro di Serravalle: sup. 3.82, val. 1.61.

*Capatojo* (P, S), *Paradiso* (orto), *Serravalle* (casa di propria abitazione al primo piano)<sup>116</sup>

85 (S. Lucia e Serravalle). Matteagi prete Tommaso e prete Sante fu Giovanni Battista di Serravalle e S. Savino: sup. 124.20, val. 83.34

S. Lucia (sup. 43.99): *Costa del Lepre* (BF), *Pian di Sabbatino* (P), *Pian di Trebbio* (PN), *Spettarina* (BF)

Serravalle (sup. 80.21): *Bandita* (P), *Campo del Frasinio* (P, PN), *Capatelle* (P3), *Colle degli Oppi* (P), *Colle di Mano Greca* (P, S), *Corgniale* (BF), *Cupa de' Ranchi* (BC), *Filoni del Cavallaro* (SV, S), *I Pianacci* (SV), *La Pieja* (S3), *Lastraja* (P), *Macchia della breccia* (BF, BC), *Pacca d'osso* (SV,

<sup>111</sup>Casa di propria abitazione: part. 35; orto: part. 42; corte e casa ad uso fienile: part. 849; seminativo: particelle 72, 821, 822, 823; pascolo: particelle 777 e 820; seminativo vitato: particella 819 e 825.

<sup>112</sup>Corte e casa ad uso fenile: part. 31; orto: part. 818; casa di propria abitazione: part. 850

<sup>113</sup>Casa di proprio uso: part. 3.

<sup>114</sup>Casa di propria abitazione: particelle 2 e 5; casa da massaro: part. 4; casa di proprio uso: part. 6; casa ad uso di fienile: particelle 18, 22 e 23; corte e casa: part. 24; andito: part. 51. Ricordate anche un pascolo (part. 20) e un seminativo vitato (part. 17).

<sup>115</sup>Pascolo: particelle 25, 27, 28; corte e casa diroccata: part. 26; orto: part. 29; casa di propria abitazione: part. 46; casa di proprio uso: part. 47; casa al piano superiore d'uso proprio: particella 50/1 e 51/2.

<sup>116</sup>Casa di propria abitazione al primo piano: part. 48/1.

BC, P2), *Rava Rossa* (BC), *Serravalle* (CA, casa ad uso di fenile; andito, P)<sup>117</sup>, *Tirata della Boschetta* (P, ST) *Vignaccia* (P2, S)

86 (Serravalle). Matteagi Pietro fu Francesco di Serravalle: sup. 0.10, val. 0.41  
*Serravalle* (CA)<sup>118</sup>

87 (S. Cristoforo e S. Lorenzo). Matterozzi -Brancaleoni Clemente fu Pietro domiciliato in Urbania: sup. 1151.81, val. 873.01)

S. Cristoforo (sup. 450.89): *Gavinaccio* (P), *Lucarara* (P), *Savignaccio* (BF), *Stretta* (S4, P2, corte e casa da massaro, PN, BF)

S. Lorenzo (sup. 700.92): *Colle di Battaglia* (casa da massaro, orto2, P7, S11, SV3, PN, BF5, ST2), *Macchiagrossa* (BF), *Querce del Fabbro* (P2), *Sodi* (P2, BF), *Stretta* (P8, S6, orto), *Valle de' Medj* (BF2, S)

88 (S. Lucia, S. Quirico, Serravalle, Chignucci). Matterozzi-Brancaleoni Giuseppe fu Pietro domiciliato in Urbania: sup. 2987.29, val. 1514.93).

S. Lucia (sup. 81.55): *Acqua partita* (BF3, P2, S), *Serriola* (P2)

S. Quirico (sup. 1110.78): *Cacciabecchi* (BF6, P), *Cailuzzi/Ca Luzzi* (P4, S6, BF2, aja, orto2, corte e casa da massaro, BC, PN), *Cannino* (S), *Casa Nuova* (P3, S4, orto, corte e casa da massaro, BF2), *Colle dell'Ajala* (BF2, casa d'affitto, orto, S3, P2), *Il Piano* (S4, corte e casa2, orto), *Pian della Serra* (BF2), *Pianella* (P2, S, BC), *Valle di Ca Luzzi* (S), *Valle d'Andrea* (corte e casa da massaro, orto2, S4, BF2, P2, PN), *Vargonzana* (BF, P5)

Serravalle (sup. 1078.90): *Campo del Fresino* (P3), *Costa di Valdara* (P), *Cupa* (P), *Serravalle* (S2, PN, P9)

Chignucci (sup. 716.06): *Le Cupi* (BC, S11, P2, casa disabitata, ST3), *Materozzi* (casa da colono, P2, ST2, BC), *Vilaneto* (ST11, P17, S4, BF)

89 (S. Lorenzo e S. Quirico). Matterozzi Maddalena fu Antonio vedova Battelli di Fossombrone: sup. 80.29, val. 39.07.

S. Lorenzo (sup. 79.27): *Chilsioso* (BF3, P, PN)

S. Quirico (sup. 1.02): *Valle di Casello* (SV)

90 (S. Cristoforo e S. Lorenzo). Matterozzi-Brancaleoni Benedetto fu Pietro domiciliato al Piobbico: sup. 2991.28, val. 2150.05.

S. Cristoforo (sup. 2805.80): *Brodajo* (S), *Calcinaro* (P4, ST), *Ca Matarozzi* (orto, oratorio privato, casa da fattori con magazzini, P, peschiera, SV4, BF2, S5, PN), *Campo del Pascolo* (P2, BF), *Campo della Croce* (P, BF), *Cancellieri* (corte e casa da massaro, orto, casa con aja, P4, casa da massaro, SV2), *Canepino* (S2), *Cardaccia* (S2)<sup>119</sup>, *Capi* (BF, P, PN, S), *Colle (casalino diruto, orto, corte e casa da massaro)*, *Colle della Gulla* (BC3, ST, P), *Colle di Sopra* (P), *Colle di Sotto* (casa da massaro2, orto, casa con aja, P10, S6, SV), *Corgnetti* (S2, P, corte e casa da massaro), *Gamberaja/o* (BF3, S2), *Costa del Molino* (ST), *Gavinaccio* (P4, S7, PN, orto, corte e casa da massaro, BF3), *Lamaticci* (BF), *Lucarara* (P4, BF2), *Macchia della Brugnola* (BF3, P3), *Molinella/i* (BF, P2, ST), *Pavocchiosa* (ST, P3), *Rossara* (BF), *Savignaccio* (P), *S. Cristoforo* (S, SV), *Sodi del Gavinaccio* (P3, S3), *Vignale* (P)

S. Lorenzo (sup. 105.91): *Cardaccia* (BF2), *Fontanelle* (P, ST, S, BF), *Spargolo* (S, P2, BF)

S. Quirico (sup. 79.57): *Serra* (P)

91 (S. Lucia e S. Quirico). Michelini Nicola fu Michele per  $\frac{3}{4}$  ed i figli nascituri di Lazzari Vittorio per  $\frac{1}{4}$  di Piobbico e Urbino: sup. 689.52, val. 610.22

S. Lucia (sup. 220.84): *Monte Sommo* (P2, BF), *Prati* (P), *Rave* (BF), *Serra del Riccio* (BF), *Sodella* (PN, BF)

<sup>117</sup>Casa di propria abitazione: part. 7; casa ad uso di fenile: part. 19; pascolo: part. 21; andito: part. 811.

<sup>118</sup>Casa di propria abitazione: part. 34.

<sup>119</sup>Particelle 104 e 105.

S. Quirico (sup. 468.68): *Cannino* (BF3, P3), *Casalecchio* (P5, S3, corte e casa da massaro, orto, aja, BF, SV), *Casellino* (corte e casa da massaro, P, S), *Castellano* (BF, S, P), *Guardate* (BF3, S13, P8, PN, BF, SV2, orto2, corte e casa da massaro), *Il Piano* (S, PN), *Macchia* (BC)

92 (S. Cristoforo, S. Lucia e S. Quirico). Michelini Nicola fu Michele per 5/8 ed i figli nascituri di Lazzari Vittorio per 1/8, e Lilli Speranza fu Filippo per 2/8 di Piobbico, Urbino ed Apecchio: sup. 88.50, val. 25.85

S. Cristoforo (sup. 686.78): *Lucarara* (P2), *Lucerna* (S7, P3, BF, aja, corte e casa da massaro), *Macchia della Brugnola* (BF, P), *Sodi* (P)

S. Lucia (sup. 22.48): *Monte Sommo* (P2), *Piano del Ranco* (BF2)

S. Quirico (sup. 66.02): *Casellino* (P), *La Serra* (P), *Macchia* (BC, P, BF)

93 (Serravalle). Morelli Agostina fu Ortensio in Matteagi di Serravalle: sup. 2.69, val. 3.89.

*Tirata della Boschetta* (P), *Trinità* (P)

94 (Serravalle). Morelli Angela fu Ortensio in Bartolucci di Serravalle: sup. 6.54, val. 8.54

*Tirata della Boschetta* (P), *Trinità* (P)

95 (Serravalle). Morelli Rosa fu Ortensio in Matteagi di Serravalle: sup. 2.43, val. 3.56

*Tirata della Boschetta* (P), *Trinità* (P)

96 (Serravalle). Morelli Maria in Simoncelli, Giovanna vedova Matteagi e Maria Rosa nubile fu Domenico di Serravalle: sup. 12.43, val. 13.50

*Ca Pazzaglia* (SV2, casa al piano superiore ad uso di fienile)<sup>120</sup>, *Ca Ottaviani* (orto2), *Cotozzo* (S), *Paradiso* (BF), *Serravalle* (S), *Trinità* (P2)

97 (Serravalle). Morelli Maria in Simoncelli, Giovanna vedova Matteagi e Maria Rosa fu Domenico di Serravalle per 1/2 e detta Maria in Simoncelli per latro 1/2: sup. 0.02, val. 0.09).

*Ca Pazzaglia* (corte promiscua)<sup>121</sup>

98 (Serravalle). Morelli Maria in Simoncelli, Giovanna vedova Matteagi e Maria Rosa nubile fu Domenico; Pazzaglia Cassiano di Vincenzo, Ubaldo e Vincenzo fu Nicola di Serravalle: sup. 0.09, val. 0.37

*Ca Pazzaglia* (andito promiscuo)<sup>122</sup>

99 (S. Lucia e Serravalle). Morelli Maria Rosa fu Domenico di Serravalle. Sup. 43.04, val. 66.57

S. Lucia (sup. 2.85): *Casa Demonio* (BF)

Serravalle (sup. 40.19): *Ca Baldaccio* (S), *Canapina* (S3, P3), *Ca Pazzaglia* (corte e casa ad uso fienile, orto, S, SV, P, corte e casa di proprio uso)<sup>123</sup>, *La Cerussa* (SV, S), *Pacca d'osso* (P, S2), *Serravalle* (SV2), *Sodo delle Fontanelle* (P), *Vaglie* (SV, P)

100 (S. Lucia e Serravalle). Morelli Maria fu Domenico in Simoncelli di Serravalle: sup. 24.06, val. 29.38

S. Lucia (sup. 5.71): *Boiro* (P2)

Serravalle (sup. 18.35): *Canapina* (SV, S), *Campo del Fresino* (PN), *Ca Pazzaglia* (casa ad uso di stalla)<sup>124</sup>, *Maestà* (S, ST), *Paradiso* (BF2), *Sodo della Fontanella* (P), *Vaglie* (SV)

101 (S. Lucia e Serravalle). Morelli Giovanna fu Domenico vedova Matteagi di Serravalle: sup. 78.86, val. 51.45.

S. Lucia (sup. 25.57): *Colle di S. Bartolomeo* (BF), *Pasturaccia* (BC), *Piano del Ranco* (BF2, P, S)

Serravalle (sup. 53.29): *Canapina* (S3, SV), *Capatoja* (S), *Ca Pazzaglia* (SV)<sup>125</sup>, *Gorghe* (P3, S), *I Fissioni* (ST2), *Macchia della Breccia* (BC2), *Maestà* (P), *Paradiso* (S, P, BF), *Rava rossa* (pascolo boschivo), *Sodo della Fontanella* (P), *Vaglie* (SV),

<sup>120</sup>Casa al piano superiore ad uso di fienile: particella 122/2

<sup>121</sup>Particella 123.

<sup>122</sup>Particella 104.

<sup>123</sup>Corte e casa ad uso fienile: n. 99; orto: n. 100; S: 101; SV: 102; P: 106; corte e casa di proprio uso: n. 103

<sup>124</sup>Particella 121.

<sup>125</sup>Particella 111.

- 102 (S. Quirico). Morganti Vincenzo fu Giovanni Francesco e Cesarj Elisabetta conjugi di Apecchio: sup. 107.99, val. 149.42  
*Pian di Minaccie* (BF2, P), *Valle di Casello* (SV5, P, PN, S, orto, casa di proprio uso con aja), *Valle del Frasino* (BF, P)
- 103 (S. Lucia). Palleani Pier Damiano fu Bernardino, e Fulli Benedetto fu Biagio di Serravalle: sup. 11.95, val. 2.87  
*Costarelle* (BC)
- 104 (S. Cristoforo, S. Lucia e Serravalle). Palleani Giovanni e Pietro fu Stefano di Montecordino = Enfiteuti a terza generazione verso il Monastero di S. Maria degli Angioli di Pesaro: sup. 472.11, val. 333.93  
S. Cristoforo (sup. 299.46): *Campo del Lago* (BF), *Fonticella* (S2), *Pian di Trebbio* (fornace, P3, BF, S)  
S. Lucia (sup. 169.33): *Campo lungo* (P), *Ciregia* (P3), *Fonticella* (BC2, BF3, P8, S9, corte e casa da massaro, orto, PN), *Migliaja* (P), *Pian del Ranco* (PN2, S2)  
Serravalle (sup. 3.32): *Capatelle* (P)
- 105 (S. Lucia, S. Quirico e Serravalle). Palleani Pier Damiano fu Bernardino di Serravalle: sup. 434.47, val. 267.27.  
S. Lucia (sup. 215.25): *Ca Anastasio* (S), *Ciregia* (BC)  
S. Quirico (sup. 87.92): *Cacciabecchi* (P), *Guardate* (BF)  
Serravalle (sup. 131.30): *Anastasio* (S2, orto, casa colonica), *Ca Anastasio* (BC), *Ca Pazzaglia* (SV; corte e casa ad uso fenile, corte e casa di propria abitazione)<sup>126</sup>, *Campo del Frasino* (P, PN), *Campo del Fresino* (PN), *Castellano* (ST, S, P3), *Cerquara* (S), *Coppa de' Luchetti* (S), *Cupa dannata* (S, BF), *Cupa de' Ranchi* (BC, P), *Macchia della Breccia* (BC2), *Molinello* (BF3, P), *Paradiso* (S, P2, BC), *Prato di Arcangeletto* (P), *Serravalle* (S, SV), *Tirata della Boschetta* (P), *Vaccaro* (S2, BC2)
- 106 (Serravalle). Palleani Pier Damiano fu Bernardino; Pazzaglia Ubaldo di Vincenzo ed Ubaldo e Vincenzo fu Nicola di Serravalle: sup. 0.10, val. 1.01.  
*Ca Pazzaglia* (corte promiscua, andito promiscuo)<sup>127</sup>
- 107 (S. Lucia e Serravalle). Palleani Silvestro fu Francesco zio e Francesco fu Giovanni nepote di Serravalle: sup. 242.52, val. 162.26  
S. Lucia (sup. 225.69): *Bozzacri* (P2), *Calcinaro* (P4, S), *Campaccio* (BF, BC, S2, P), *Campo lungo* (BC), *Ca Simoncelli* (BF3), *Cerchetto* (BF, P2), *Fontanelle* (S), *Levanelle* (P, BF), *Mandriane* (P3, BF), *Ortaja* (BF), *Ortali* (P, S), *Piano del Ranco* (BF2), *Trebbio* (S3, P2, corte e casa da massaro, corte e casa di propria abitazione, orto, aja)  
Serravalle (sup. 16.83): *Campo del Fresino* (PN), *Macchia della breccia* (BC)
- 108 (Serravalle). Paradisi Maria fu Pasquale proprietaria e Berliocchi Teresa fu Luca vedova Paradisi usufruttuaria di Serravalle: sup. 0.51, val. 1.45  
*Serravalle* (CA, CPU)<sup>128</sup>, *Campo dell'Occio* (SV)
- 109 (Serravalle). Paradisi Maria Domenica fu Lorenzo in Tassi di Serravalle: sup. 0.38, val. 1.22  
*Campo dell'Occio* (SV), *Serravalle* (CA, orto, P)<sup>129</sup>
- 110 (S. Quirico). Parrocchia in Carda de' SS. Quirico e Giuditta posseduta da Ghigi prete Felice: sup. 376.44, val. 255.69.  
*Arcella* (S, P5, BF2), *Casello di sopra* (SV), *Colle de' Santi* (P2, BF), *Colle di sopra* (corte e casa da massaro, orto), *Costa del Prete* (BC), *Croce* (P, BF, P2), *Macchia* (BF2, P2), *Prataccio* (P2, BF),

<sup>126</sup>Particella 93: seminativo vitato; particella 84: corte e casa ad uso fenile; part. 124: corte e casa di propria abitazione.

<sup>127</sup>Corte promiscua: n. 127; andito promiscuo: n. 128

<sup>128</sup>Casa di propria abitazione: n. 38; casa di proprio uso: n. 39

<sup>129</sup>Casa di propria abitazione: n. 37; orto: n. 43; pascolo: n. 44

*Praticelli (P), Salceto (BF, S, P), S. Maria (SV2, P2, S2, orto, corte e casa da massaro, BC, BF), S. Quirico (corte e casa, orto2, casa ad uso cantina, SV2, BF, P4, S5), Sassaja (S, P), Vargonzana (BF)*

111 (S. Quirico). Parrocchia in Carda de' SS. Quirico e Giuditta posseduta da Ghigi prete Felice per 1/8 e Collesi Biagio fu Francesco per 7/8 di Carda. Sup. 30.85, val. 13.88  
*Valle Tignosa (BF)*

112 (S. Lorenzo e Chignucci). Parrocchia in Carda di S. Ansuino posseduta da Pazzaglia prete Domenico: sup. 131.34, val. 97.27  
S. Lorenzo (sup. 113.97): *Appié della Piantata (BF2, P2, S), Casella (P), Greppi (BF4, P2, S), Peschiera (BF), Petriccio (BF2, P), S. Ansuino (BF7, orto2, sterile con casa di proprio uso, S7, BC)*  
Chignucci (sup. 17.37): *Le Cupi (BC)*

113 (S. Cristoforo). Parrocchia in Carda di S. Cristoforo posseduta da Seri prete Lorenzo: sup. 315.42, val. 322.46  
*Brugneti (BF), Campo della Croce (S), Campo delle Sore (BF), Campo del Pascolo (BF), Campo sotto Casa (BF, S2), Cancellieri (corte e casa da massaro), Canepino (S), Colle Casalino diruto (P, n. 83), Colle della Gulla (S, P3), Costa del Sorbo (BF), Gamberaja (BF), Greppi (PN), I Fitti (BF), Il Pergoleto (SV, P), Lamaticci (BF), Macchia del Sasso rotto (BF2, ST), Per leccio (P2, S), Piantata da Casa (SV, S), Pratello (PN), Prato della Gamberaja (PN), S. Cristoforo (orto), S. Cristoforo o Zambarai (BF), Vignaccia (SV)*

114 (Chignucci). Parrocchia in Carda di S. Giovanni Battista di Cassia posseduta da Cotti prete Orazio: sup. 103.27, val. 52.21.  
*Ripari (BF4, ST3, P6, S2, BC)*

115 (S. Lucia e Serravalle). Parrocchia in Serravalle di S. Maria SS. Assunta posseduta da Fulvi prete Tommaso: sup. 306.32, val. 211.35.  
S. Lucia (sup. 158.19): *Acqua partita (BF), Campo del Prete (BF2), Casa Demonio (BF2), Campo di Camignano (BF), Colle di S. Bartolomeo (BF), Costa (P), Farfanetti (BF), Fossi (BF), Pasturaccia (BC, BF), Pereto (P), Ponti (P), Prato della Capanna (P2, BF), Ranchetti (BF), Ranco della Fornace (BF, P), Valdara (P3), Val di Miesse (BF), Valle di Valdara (P3, BC, BF)*  
Serravalle (sup. 148.13): *Campo del Frasiolo (P, PN2), Campo di Vagnolo (P), Ca Pazzaglia (P3, S), Cerquose (P2, BF), Corgniale (BF, S), La Cerquarsa (BF), Pianelletta (BF3), S. Maria (P, BF, S3, casa da massaro, orto, SV2), Serrone (P), Tirata della Boschetta (P4), Trinità (P), Vigne (P, BF)*

116 (S. Lorenzo). Parrocchia in Carda di S. Lorenzo posseduta da Bischi prete Antonio di Lodovico (sup. 387.94, val. 261.19).  
*Campo della Chiesa (PN2, BC, BF2), Casa (corte e casa da massaro, orto, P7, ST, SV, S2, BF), Chiesa (P), Coste (ST), Filoni (P2, S, PN, BF, orto), Greppo (BF2, SV2, aja, P2, S), Il Faeto (P, BF), Il Ranco (BF), Piantata di sopra (S, SV2, BF4, orto, P), Peschiera (S, P3, aja), Petriccio (P2, BF), Piano della Lela (BF), Pollea (SV, S)*

117 (Serravalle). Pazzaglia Sebastiano fu Giuseppe di Carda. Sup. 9.06, val. 7.11  
*Capatoja (S, P2), Ca Pazzaglia (CA, S)<sup>130</sup>, Paradiso (BF, P), Serravalle (S2, P)*

118 (Serravalle). Pazzaglia Sebastiano fu Giuseppe e Michelangelo fu Mattia; Bartoli Lucia e Maddalena fu Pietro di Serravalle: sup. 0.10, val. 0.46.  
*Ca Pazzaglia (corte promiscua)<sup>131</sup>*

119 (S. Lucia e Serravalle). Pazzaglia Michelangelo fu Mattia di Serravalle: sup. 28.31, val. 23.79.  
S. Lucia (sup. 18.23): *Ranchetto (P, BF)*

<sup>130</sup>Part. 129: casa di propria abitazione; part. 117: seminativo

<sup>131</sup>Part. 132.

Serravalle (sup. 10.08): *Ca Ottaviani* (SV), *Ca Pazzaglia* (corte e casa di propria abitazione)<sup>132</sup>, *Corniale* (S2), *Vaccaro* (S, P, BC)

- 120 (S. Lucia e Serravalle). Pazzaglia Cassiano di Vincenzo di Serravalle: sup. 78.72, val. 59.77  
S. Lucia (sup. 15.05): *Boivo* (P, S), *Ca Anastasio* (P), *Cerquetino* (BF), *Colli* (P), *Piano del Ranco* (BF)  
Serravalle (sup. 63.67): *Ca Anastasio* (P), *Ca Baldaccio* (S, CPU, P), *Campaccio* (P6), *Campo del Frescino* (PN), *Campo della Sarsa* (P2), *Canapina* (S, P), *Ca Pazzaglia* (CA, SV, S)<sup>133</sup>, *Castellano* (P), *Cerquara* (S2), *Cerussa* (S), *Cupa de' Ranchi* (BC, P), *Faggio di Ca Tocci* (P), *Fossoni* (P), *Il Breccione* (P2), *Maestà* (S, P), *Molinelli* (S, BF), *Pianaccia* (BC), *Rancaccio* (S), *Reja* (BF), *Salceto* (S2), *Sodo della Fontanella* (P2)
- 121 (S. Lucia e Serravalle). Pazzaglia Felice di Vincenzo di Serravalle: sup. 81.48, val. 71.54.  
S. Lucia (sup. 31.69): *Boiro* (P, S), *Cerregio* (BF, P), *Colli* (S, P)  
Serravalle (sup. 49.79): *Ca Baldaccio* (SV), *Campaccio* (P3), *Campo del Fresino* (PN), *Ca Pazzaglia* (S2, SV, orto), *Cerquara* (S), *Cerqua arsa* (P, BF, S, Castellano (P2), *Faggio di Ca Tocci* (P3), *Fontanella* (P), *Il Breccione* (P), *Lastraja* (P), *Maestà* (P, S), *Molinelli* (BF3, S), *Pianaccio/a* (BC2), *Rancaccio* (S, BF), *Rava rossa* (BC), *Salceto* (S2), *Serravalle* (SV3), *Pianacci* (BF, S, PN, P), *Reja* (BF2), *Sodo della Fontanella* (P2)
- 122 (S. Lucia e Serravalle). Pazzaglia Ubaldo di Vincenzo di Serravalle: sup. 71.27, val. 58.03  
S. Lucia (sup. 37.35): *Boiro* (S, P), *Ca Anastasio* (P), *Cerchetto* (BF2), *Colli* (P, S), *Fossa* (P), *ValCella* (BF)  
Serravalle (sup. 33.92): *Ca Baldaccio* (SV), *Capatelle* (P), *Ca Pazzaglia* (orto2, corte e casa di propria abitazione, CA, andito)<sup>134</sup>, *Castellano* (S, P2), *Pianaccio* (S2), *Ponte* (BF), *Rancaccio* (P2, BF2, S), *Rava Rossa* (BC), *Reja* (BF2), *Serravalle* (SV2; PN), *Sodo della Fontanella* (P), *Tirata della boschetta* (P)
- 123 (Serravalle). Pazzaglia Felice di Vincenzo per  $\frac{3}{4}$  e Matteagi prete Tommaso e prete Sante fu Giovanni Battista di Serravalle per  $\frac{1}{4}$ : sup. 2.79, val. 3.01  
*Colle degli oppi* (P2)
- 124 (S. Lucia e Serravalle). Pazzaglia Ubaldo e Vincenzo fu Nicola di Serravalle: sup. 118.42, val. 84.48  
S. Lucia (sup. 29.12): *Valle di Grieno* (BF, P3)  
Serravalle (sup. 89.30): *Ca Anastasio* (S2), *Ca Baldaccio* (S, SV, BF), *Campo del Frasino* (P, PN), *Campo dell'Occio* (P, S, SV), *Campo di Vagnolo* (P), *Ca Ottaviani* (S, BF), *Ca Pazzaglia* (CA, corte e casa ad uso fenile)<sup>135</sup>, *Castellano* (P), *Colle degli oppi* (S, P), *Colle della Serra* (P2), *Coppa de' Luchetti* (P2), *Greppi* (BC), *Petraja* (BC), *Pian maledetto* (BC), *Rancaccio* (S, BF)
- 125 (S. Lucia e Serravalle). Pazzaglia Giovanni di Vincenzo di Serravalle: sup. 148.39, val. 71.41  
S. Lucia (sup. 47.98): *Boiro* (P, S), *Campitello* (BF), *Colle di S. Bartolomeo* (P, BF), *Colli* (P2, S2), *Fornace* (BF), *Pero* (BF), *Pian di Trebbio* (S), *ValCella* (BF)  
Serravalle (sup. 100.41): *Campo del Loccio* (SV), *Ca Pazzaglia* (CA, SV, andito)<sup>136</sup>, *Cerquara* (S2), *Cerquarsa* (S), *Colle della Sarsa* (P), *Cupa de Ranchi* (BC, P), *Faggio di Ca Tocci* (P), *Lastraja* (P), *Faggio di Ca Tocci* (P), *Pianaccia* (BC, BF), *Rancaccio* (S3, P2, BF4), *Reja* (BF2), *Salceto* (P2), *Selvetta* (BF), *Vigne* (ST, P2)
- 126 (S. Lucia). Pazzaglia Benedetto fu Alessandro di Serravalle: sup. 10.25, val. 2.97  
*Boiro* (P)
- 127 (Serravalle). Perfetti Niccolò e Paolo fu Giuseppe di Carda: sup. 0.04, val. 0.14

<sup>132</sup>Part. 120.

<sup>133</sup>Part. 95: casa di propria abitazione; part. 97: seminativo vitato

<sup>134</sup>Orto: nn. 96 e 115, corte e casa di propria abitazione: n. 125; casa di propria abitazione: n. 897, andito: n. 900.

<sup>135</sup>Corte e casa ad uso fenile: n. 98; casa di propria abitazione: n. 126.

<sup>136</sup>Casa di propria abitazione: n. 896; SV n. 898; andito: n. 899.

*Ca Ottaviani (CPU)*

- 128 (Serravalle). Perfetti Paolo fu Giuseppe di Carda. Sup. 18.46, val. 10.85  
*Campo della Sarsa (P, S), Campo Stacciaro (P, BC), Colle della Serra (P3), Paradiso (BF2), Vignola (S)*
- 129 (S. Quirico). Picconi Veronica fu Valerio in Tocci di Apecchio: sup. 333.01, val. 198.66  
*Casa Conti (P11, S4, BF, SV, aja con casa da massaro, orto, corte e casa da massaro), Casa del Frasino (S, P2, BF2), Macchia di S. Agnese (S), Ranco Selvatico (P), Valle del Frasino (BF), Vargonzana (P)*
- 130 (S. Lucia, S. Quirico e Serravalle). Romiti Lorenzo fu Giuseppe di Cagli: sup. 284.22, val. 71.86  
S. Lucia (sup. 27.61): *Migliaja (P2, BF)*  
S. Quirico (sup. 4.01): *Acqua Benedetta (P2)*  
Serravalle (sup. 252.60): *Costa/e di Valdara (BF6, BC, P9, S, seminativo con casa ad uso stalla)*
- 131 (S. Cristoforo, S. Lucia e S. Quirico). Romiti Lorenzo fu Giuseppe proprietario di  $\frac{3}{4}$  ed usufruttuario dell'intero, e Giuseppe suo figlio proprietario di  $\frac{1}{4}$  di Cagli: sup. 2678.94, val. 1976, 39.  
S. Cristoforo (sup. 569.85): *Brugnola (BF, S3, PN, orto, corte e casa da massaro), Campo del Lago (S2)<sup>137</sup>, Colle della Gulla (BF4, BC2), Macchia della Brugnola (P, BF3)*  
S. Lucia (sup. 827.75): *Acqua partita (P3, BF), Bandita (BF), Boiro (P3, S), Casaccia (BF), Casorenzino (P5, S2, BC), Migliaja (P6, PN3, BF9, S8, casa da massaro2, orto, aja), Prati (PN, BF), Serriola (BC, P)*  
S. Quirico (sup. 1281.34): *Acqua Benedetta (BF6, P, casa d'affitto), Cannino (S3, P5, BF2), Casa del Frasino (BF2), Casalecchio (P), Casa nuova (BF2, S), Colle dell'Ajala (BF4, S2, P, casa d'affitto, orto), Colle di Fiore (BF3, S8, p, orto2, corte e casa da massaro), Il Piano (PN), Macchia (BF), Macchia di S. Agnese (S, P2, PN2, BF5), Pianella (S), Piano della Serra (BF3), Valle del Frasino (BF), Valle di Ca Luzzi (PN2), Vargonzana (P5, BF, S3)*
- 132 (S. Lucia e Serravalle). Simoncelli Cesare e Vincislao fu Donino di Carda: sup. 482.59, val. 390.00.  
S. Lucia (sup. 178.88): *Barrilocco (BF), Boiro (S), Colle del Faggetto (BF), Colle di S. Bartolomeo (BF), Piano del Ranco (BF), Piano del Trebbio (P, PN2), Prato della Capanna (BF, P), Ranchetti (BF), Sabbatino (BF), Valle di Miesse (BF3, casa diroccata, casa di proprio uso, S2, P2), ValCella (BF), Valle di Guino (P, BF)*  
Serravalle (sup. 303.67): *Bandita (P3), Ca i Tocci (casa da massaro, casa ad uso di fenile2, CA2, CPU2, passo, P5, S4, SV4), Calcinaro (BC, BF), Campo del Frasino (P2, PN2), Campo del Papa (S3, P, SV), Campo di Vagnolo (BF8, S3, P3), Ca Pazzaglia (S2), Coppa de' Luchetti (P3, S2), Corgniole (BC2, BF), Faggi della Spugna (P8), Gengajola (BF2), Lastraja (S, P3, ST), Maestà (P2), Paradiso (S, P, BF2, BC), Salceto (S2, P, pascolo cespugliato), Serrone (BF, BC P2), Tirata della Boschetta (P, S), Trinità (P2), Vaglia (SV2)*
- 133 (S. Lucia). Simoncelli Vincislao fu Vinciglio e Cesare fu Donino; e Matteagi Giuseppe e Luca fu Valerio di Carda. Sup. 0.09, val. 0.09  
*Valle di Miesse (orto)*
- 134 (Serravalle). Simoncelli Cesare fu Donino di Carda. Sup. 23.41, val. 20.87  
*Ca Baldaccio (BF, S), Corgniale (S), Greppi (BC)*
- 135 (S. Lucia). Spedali in Città di Castello = Ospedali uniti: sup. 65.91, val. 14.82  
*Serriola (P2)*
- 136 (S. Cristoforo). Spedale in Urbania = Ospedale degli Infermi: sup. 1796.69, val. 1021.25  
*Cardaccia (ST, BF2), Carda maja (BF), Colle di Sotto (S, P), Costa dell'Orsarolo (BF2, P2), Costa del Molino (P, BF2), Rossara (S7, BF5, PN, P2, orto, corte e casa da massaro), La Petrola (P),*

---

<sup>137</sup>Particelle 156 e 157

*Pidocchiosa* (ST, BF, P), *Sasso rotto* (S3, aja con casa P5, S, SV, BF4, casa, casa ad uso di forno, orto, relitto di fiume)<sup>138</sup>

137 (Serravalle). Tassi Giuseppe fu Luigi di Serravalle: sup. 0.13, val. 0.53

*Serravalle* (corte e casa)<sup>139</sup>



Mapa n. 7: SERRAVALLE

138 (S. Lucia e Serravalle). Tommasini Niccolò fu Tommaso di Serravalle: sup. 228.39, val. 146.84

*S. Lucia* (sup. 214.63): *Boiro* (S2), *Boschetto* (BF), *Botaccio* (BF), *Caisorsi* (BF2), *Campo della Boticchia* (S, P2), *Campo del Prete* (BF, P2, S), *Campo di Camignano* (BF), *Canepini* (P, S), *Casa*

<sup>138</sup>Part. 272: relitto di fiume

<sup>139</sup>Part. 131.



*Demonio (BF), Cerque della Borgna (BF), Cerro di Marione (BF), Colle di Natale (BF, S, P2), Costa (P, S), Filoni (S), Fonticchia (P), Fornace (S, P, BF), Fosso del Lupo (BF4, P5), Gorgoni (P), Lamaticci (BF, P), Mel durello (S), Morcia del Colle (BF), Pozzone (BF2, P3), Praticelli (P), Prato della Capanna (BF2, P), Prato lungo (S), Ranco della Fenocchia (P), Valdara (S, BF, SV2, orto, P, casa di propria abitazione, aja)*  
Serravalle (sup. 13.76): *coste di Valdara (P7, ST)*

139 (Serravalle). Zaghini Giovanni fu Gio. Domenico di Serravalle: sup. 0.09, val. 0.32  
*Ca Ottaviani (orto), Serravalle (casa d'abitazione al piano terreno)*<sup>140</sup>



Mappa n. 8: SERRAVALLE (Ca Pazzaglia)

<sup>140</sup>Part. 50.

## INDICE

### A

Abbazia delle SS. Stimate = Patronato Giunchi.....	49
Achilli Francesco.....	12, 20
Agostini don Crescentino.....	52
Agostini Luigi.....	49, 53
Alessandri don Francesco.....	31, 33
Amicizia Domenico.....	10, 12
Andreoni Andrea.....	29
Andreoni Angelo.....	29
Andreoni Benedetto.....	29
Andreoni Domenico.....	29
Andreoni don Angelo.....	33, 43
Andreoni don Girolamo.....	29
Andreoni Tommaso.....	29
Andreoni Ubaldo.....	29

### B

Bacchini Veronica.....	34
Bacinelli Pietro.....	49
Baldelli Luigi.....	29, 45
Baldelli Ubaldo.....	18
Bartoli Luca.....	49
Bartoli Lucia.....	61
Bartoli Maddalena.....	49, 61
Bartolucci Agostino.....	34
Bartolucci Anastasia.....	15, 20, 51
Bartolucci Angela.....	15, 16, 20
Bartolucci Aurelio.....	50, 51
Bartolucci Benvenuta.....	15, 20
Bartolucci Carlo.....	36, 49, 50, 51
Bartolucci Carolina.....	36, 51
Bartolucci Cesare.....	50, 51
Bartolucci Domenico 5, 18, 49, 50, 51	
Bartolucci Felice.....	50, 51
Bartolucci Francesco.....	49, 50, 51
Bartolucci Giuseppe.....	12, 49, 50, 51
Bartolucci Lavinia.....	36
Bartolucci Luigi.....	49
Bartolucci Marco.....	36, 50, 51
Bartolucci Matilde.....	51
Bartolucci Ortensio.....	50, 51
Bartolucci Paolo.....	11, 12
Bartolucci Pasquale.....	36, 50, 51
Bartolucci Telesforo.....	11
Battelli Virginia.....	51
Berardi don Tommaso.....	29
Berardi Luca.....	29
Berardi Pietro.....	29
Berioli Ferdinando. 16, 20, 29, 38, 40, 42, 43	
Berliocchi Teresa.....	60
Bischi don Antonio.....	61
Boldrini Cesare.....	20
Boldrini don Romualdo.....	37
Bonamini Camilla.....	54, 55
Bonci Pasquale.....	12, 15, 20
Bondi Maria.....	41
Borghi Bartolomeo.....	51
Borghi don Angelo.....	51
Borghi Tommaso.....	51
Bracci Giovanna.....	34
Bravi Francesco.....	51
Bravi Rosa.....	39
Bricca Domenico.....	36

Bricca don Antonio.....	29, 30
Bricca dottor Antonio.....	30
Bricca Giovanni Battista.....	36
Bricca Girolamo.....	30
Bricca Mattia.....	15, 20
Bricca Tommaso.....	36
Bricca Ubaldo.....	20
Bricchi Mattia.....	12
Brincivalli Paolo.....	30, 45
Brozzi Giovanni.....	42
Buttarini Antonio.....	30

### C

Camelletti Artemisia.....	30
Cancellieri Antonio.....	15, 16, 21
Cancellieri Domenico.....	21
Cancellieri don Domenico.....	21
Cancellieri don Giovanni.....	11, 21
Cancellieri don Giovanni Battista.....	11
Cancellieri Giuseppe.....	15, 16, 21
Cancellieri Paolo.....	10, 15, 21
Cancellieri Pietro.....	20, 21
Cangini Catterina.....	30, 37, 38
Cantarini Bernardino.....	52
Cantarini Domenico.....	52
Capaguzzi Luigi.....	10
Cappella Bruzzichini della Reverendissima Vergine del Rosario in San Martino d'Apecchio patronato Tocci.....	30
Cappella della Beata Vergine del Rosario in Apecchio.....	21
Cappella della Santissima Vergine delle Grazie.....	30
Cappella della SS. Vergine del Carmine eretta nella Chiesa Parrocchiale di San Martino in Apecchio.....	21
Cappella della SS. Vergine delle Grazie nella Chiesa di San Filippo e Giacomo della Carda.....	21
Cappella di Apecchio di San Francesco della Chiesa di San Martino.....	21
Cappella di Montefiore di Sant'Antonio.....	47
Cappella di S. Antonio in Ramosceto .....	21
Cappella in Carda del SS. Crocifisso .....	52
Cappella in Carda di San Giovanni.....	52
Cappella in Monte Vicino di San Giuseppe.....	37
Cappella in Vitoschio di San Bartolomeo = Patronato Matterozzi Brancaleoni di Cagli.....	52
Carletti Gaspare.....	12, 15, 16, 21
Catastini Maria.....	16, 25, 39
Celestini Veronica.....	7, 8, 22, 37
Cenciarini Benedetto.....	52
Cenciotti Mattia.....	10
Cerboni in Polidori Gentile.....	42
Cesari Carlo.....	14
Cesari Domenico.....	18
Cesari don Paolo.....	22

Cesari Luigi.....	22
Cesari Pietro.....	22
Cesarj Asclepiade.....	16, 22
Cesarj don Paolo.....	52, 53
Cesarj Elisabetta.....	22, 60
Cesarj Francesco.....	52, 53
Cesarj Giovanni.....	22, 52, 53
Cesarj Gulielmo.....	16
Cesarj Luigi.....	52, 53
Cesarj Pietro.....	16, 22, 52, 53
Cesarj Vincenzo.....	16, 22
Cesarj Vittoria.....	52
Cesarotti don Florido.....	37
Cherubini Scarafoni Francesco. 30, 42	
Cherubini Scarafoni Giacinto. 30, 42	
Chiesa dell'Annunziata.....	13
Chiesa della Madonna della Vita.....	9
Chiesa in Monte Vicino di S. Bernardo.....	37
Chignucci Antonio.....	55
Chignucci Domenico.....	55
Chignucci Egidio.....	55
Chignucci Pietro.....	55
Chignucci Vincenzo.....	55
Cini don Pietro.....	52
Cioni don Giovanni. 21, 22, 30, 33, 47	
Cipriani Luigi.....	31, 46
Cipriani Pietro.....	31, 46
Cipriani Sante.....	31, 46
Collesi Achille.....	22
Collesi Andrea.....	37
Collesi Appolinare.....	20, 31
Collesi Biagio.....	10, 22, 53, 61
Collesi Domenico.....	23, 53
Collesi don Apollinare.....	37
Collesi Fortunato. 11, 16, 22, 30, 36, 37	
Collesi Giosafat.....	37, 38
Collesi Giovanni.....	37
Collesi Giovanni Battista.....	12
Collesi Giuseppe.....	37
Collesi Marco.....	10
Collesi Maria.....	53
Collesi Raffaele.....	11
Collesi Rombolotti Francesca.....	11
Collesi Rosa.....	34
Collesi Teresa.....	7, 8, 21, 22, 30, 37
Collesi Vincenzo.....	9, 11, 16, 22, 37
Commedia Fiorucci del S.M.O. Gerosolimitano Ghislieri.....	53
Compagnia di San Martino del Piano sotto il titolo della Beata Vergine del Carmine di Pietragialla.....	31
Comune di Apecchio. 10, 11, 12, 15, 16, 23	
Comune di Carda.....	54
Comune di Pieja di Cagli.....	54
Comunità di Pietragialla.....	31
Confraternita della Morte.....	13
Confraternita in Carda = Compagnia di Maria SS del Rosario nella Chiesa di San Lorenzo.....	54
Confraternita in Carlano - Compagnia di Maria Santissima del Rosario .....	42, 46

Confraternita in Pietragialla della Beata Vergine del Carmine.....	43
Confraternita in Serravalle = Compagnia del SS.mo Sacramento nella Chiesa Parrocchiale di Serravalle.....	54
Confraternita in Serravalle = Compagnia di Maria SS del Rosario.....	54
Conti Antonio.....	33
Conti Mattia.....	31
Corsi Antonio.....	23, 37, 38, 43
Costanzi Bartolomeo.....	53, 54
Cotti don Orazio.....	61
Cristini Francesco.....	14
Cuccarini Mattia.....	54
Cucchiarini Biagio.....	38
Cucchiarini Camilla.....	15, 23
Cucchiarini Elisabetta.....	15, 23
Cucchiarini Giambattista.....	31
Cucchiarini Giovanna.....	15, 23
Cucchiarini Girolamo.....	23, 38
Cucchiarini Raffaele.....	38
<b>D</b>	
Darj Aloiso.....	14
Del Foco Francesca.....	12
Donini Massimiliano.....	24
Ducci Crocifissa.....	34
Duranti Agostini Durante.....	54
Duranti Agostini Luigi.....	54
<b>E</b>	
Ercolani Serafino.....	12
<b>F</b>	
Fabbri Bartolomeo.....	37
Fabbri Franca.....	38
Fabbri Francesca.....	38
Fabbri Giovanni.....	38
Fabbri Luigi.....	38
Fabbri Sebastiano.....	38
Fabbri Tommaso.....	38
Fallerj Cecilia.....	14
Felici Carlo.....	55
Felici Federico.....	49, 55
Felici Giovanni.....	54, 55
Ferri Andrea.....	38, 43
Ferri Bernardino.....	38, 39, 43
Ferri Carlo.....	22
Ferri Francesco.....	38, 43
Ferri Giuseppe.....	38
Ferri Spezialini Elisabetta.....	55
Ferri-Spezialini Bartolomea.....	55
Fochi Francesca.....	23
Fulli Benedetto.....	60
Fulli Caterina.....	53
Fulvi don Tommaso.....	61
Fulvj Angela.....	10
<b>G</b>	
Gaggi Andrea.....	39, 47
Gaggi Domenico.....	39, 47
Gaggi Giovanni.....	39, 47
Gaggi Livio.....	39, 47
Gaggi Tommaso.....	39, 47
Gaticchi Silvio.....	39
Gaticchi Andrea.....	18
Gaticchi Giovanni.....	18
Gaticchi Palemone.....	23

Gaticchi Telesforo 12, 13, 15, 16, 18, 22, 23, 31, 38, 39	
Gaticchi Vincenzo. 13, 15, 16, 18, 23	
Ghigi Agnese.....	24, 25, 31
Ghigi Angelo.....	15, 24
Ghigi Bernardino.....	39
Ghigi Bernardo.....	39
Ghigi Domenico.....	24, 39, 55
Ghigi don Felice.....	23, 24, 26, 55, 60, 61
Ghigi don Giovanni Battista.....	11
Ghigi don Tommaso.....	24
Ghigi Francesco.....	39
Ghigi Giandomenico.....	12
Ghigi Giuseppe.....	15, 24
Ghigi Lucrezia.....	34
Ghigi Luigi.....	24
Ghigi Maria.....	23
Ghigi Marini Cintia. 14, 16, 22, 23, 25	
Ghigi Pierino.....	39
Ghigi Pietro.....	23, 24
Ghigi vedova Matteucci Agnese.....	16
Ghigi Venanzia.....	34
Ghigi Vincenzo.....	14, 15, 24
Giandomenichi don Domenico 27, 40, 47	
Giomelli don Tommaso.....	42
Giorgi Sante.....	31
Giornelli don Tommaso.....	27, 32, 47
Giuntini Ubaldo.....	11
Gorbi Bartolomeo.....	31, 45
Gorbi don Luigi.....	31, 32, 45
Gorbi Felice.....	31, 45
Gorbi Francesco.....	31, 45
Gorbi Mariano.....	31, 45
Gostoli don Pietro.....	39, 55
Graziani Luigi.....	18
Grelli Maria Domenica.....	47
Grelli Pasquale.....	47
Grilli Francesco.....	31, 46
Grilli Veronica.....	31, 46
Guidarelli Giuseppe.....	55
Guidi Domenico.....	36
<b>I</b>	
Illari Annunziata.....	15, 24
Illari Margherita.....	15, 24
Illari Vittoria.....	15, 24
Illarj Giuseppe.....	12
Ioni Angelo.....	11
Ioni Assunta.....	15, 24
Ioni Marianna.....	16, 24
Ioni Melchiade.....	15, 24
Ioni Terenzio.....	24
Ioni Teresa.....	16, 24, 55
Iotti don Giuseppe.....	33, 41, 44
<b>L</b>	
Landi Antonio.....	39, 40
Landi Catterina.....	25
Landi Felice.....	37
Landi Filippo.....	24, 25
Landi Francesca.....	37
Landi Francesco.....	25
Landi Franco.....	39
Landi Giuseppe.....	25
Landi Luigi.....	25
Landi Maria Cintia.....	55
Landi Rosa.....	25
Lazzari Vittorio.....	58, 59

Lilli Camillo.....	55
Lilli Nicola.....	55
Lilli Speranza.....	55, 59
Luchetti Domenico.....	56
Luchetti Francesco.....	55, 56
Luchetti Giovanni.....	55
Luchetti Giovanni Maria.....	55, 56
Luchetti Giuseppe.....	56
Luchetti Paolo.....	56
Lucrezia.....	31
<b>M</b>	
Maffucci Francesco.....	31, 32
Maggi Eurosia.....	31
Maggi Francesco.....	31
Magrini Pasquale.....	12
Magrini Ubaldangelo.....	15, 25, 31
Maranelli Francesco.....	27
Marchetti Guido.....	43
Marchetti Maria Antonia.....	37, 39
Marconi Antonio.....	56
Marconi Pietro.....	56
Marini Domenico.....	16, 25
Marini don Pasquale.....	16, 25
Marini Francesco.....	25
Marini Mattia.....	20
Marini Teresa.....	16, 25, 39
Martinelli Gianantonio.....	40
Martinelli Giovanni.....	25, 40
Martinelli Giovanni Battista.....	40, 56
Martinelli Lucrezia.....	33
Martinelli Maddalena.....	25, 39
Martinelli Marco.....	25, 40
Martinelli Maria Assunta.....	39
Martinelli Mariangiola.....	40
Martinelli Paolo.....	18, 38, 39
Martinelli Sante.....	25
Martinelli Veronica.....	39
Marzoni don Vincenzo.....	32, 42, 46
Mascioni Celestino.....	32
Mastini Assunta.....	25
Mastini Catterina.....	25
Mastini Domenica.....	25
Mastini Vincenzo.....	25
Mateucci Francesco.....	31
Mateucci Giovanni.....	31
Mateucci Luigi.....	24, 31
Mateucci Maria Domenica.....	37
Matteagi Agostino.....	53
Matteagi Angiola.....	57
Matteagi Domenico.....	57
Matteagi don Sante.....	21, 56, 57, 62
Matteagi don Tommaso 52, 56, 57, 62	
Matteagi Elisea.....	57
Matteagi Felice.....	56
Matteagi Francesco.....	53, 56, 57
Matteagi Giovanni Battista.....	56, 57
Matteagi Giuseppe.....	53, 54, 56, 57, 63
Matteagi Luca.....	53, 54, 55, 56, 57, 63
Matteagi Luciano.....	57
Matteagi Luigi.....	57
Matteagi Natale.....	53
Matteagi Ortensio.....	56, 57
Matteagi Ottaviano.....	57
Matteagi Paolo.....	57
Matteagi Pietro.....	56, 57, 58
Matteagi Sante.....	53
Matteagi Tommaso.....	53
Matteagi Vincenzo.....	57

Matterozzi -Brancaleoni Clemente	58	Parlani Piermatteo	47	Pazzaglia Tommaso	38
Matterozzi Brancaleoni Benedetto	5, 18	Parrocchia di Carda di S. Bartolomeo	26	Pazzaglia Ubaldo	53, 54, 59, 60, 62
Matterozzi Maddalena	58	Parrocchia di S. Bartolomeo in Caselbogna	27	Pazzaglia Vincenzo	53, 54, 59, 60, 62
Matterozzi-Brancaleoni Benedetto	58	Parrocchia di S. Giovanni di Vignola	40	Pellegrini Lorenzo	45
Matteucci don Giuseppe	25	Parrocchia di S. Lorenzo del Poggio	26	Perfetti Niccolò	62
Matteucci Francesco	16, 25	Parrocchia di S. Maria della Cella	41	Perfetti Paolo	62, 63
Matteucci Giovanni	25	Parrocchia di S. Martino 9, 10, 11, 15, 16, 26, 27, 33	16, 26, 27, 33	Petricci Domenico	41
Matteucci Luigi	12, 15, 16, 25	Parrocchia di S. Martino del Piano	26, 33, 43	Petricci Ubaldo	41
Mazzarini Giampaolo	11	Parrocchia di S. Martino di Apecchio	16, 27	Picconi Veronica	63
Mensa Vescovile di Cagli	56	Parrocchia di S. Patergnano di Monte Vicino	40	Pierli Angiolo	46
Miani Bartolomeo	32	Parrocchia di Santa Maria de Graticcioli	32	Pierli Francesco	46
Miani Giovanni	32	Parrocchia di Santo Stefano di Baccioccheto	32	Pierli Giovanni	46
Michelini Nicola	58, 59	Parrocchia in Arboreto di Pietragialla di Santo Stefano	27, 32, 42, 47	Pierli Paolo	46
Minozzo don Francesco	32	Parrocchia in Carda de' SS. Quirico e Giuditta	60, 61	Pierli Pasquale	46
Mochi Mattia	26, 28, 40, 43	Parrocchia in Carda di S. Ansuino	61	Polidori Andrea	33, 42, 47
Monastero di S. Maria degli Angioli di Pesaro	60	Parrocchia in Carda di S. Cristoforo	61	Polidori Domenico	27, 33, 47
Montani Paolo	32	Parrocchia in Carda di S. Giovanni Battista di Cassia	61	Polidori Mario	42
Morelli Agostina	59	Parrocchia in Carda di S. Lorenzo	61	Polidori Pasquale	27, 33, 47
Morelli Angela	59	Parrocchia in Caselbogna di San Bartolomeo	32	Pollidori Andrea	27
Morelli Giovanna	51, 53, 59	Parrocchia in Collelungo di Santa Maria della Cella	44	Pollidori Bernardino	24
Morelli Maria	51, 53, 59	Parrocchia in Fagnille di San Paolo	27, 40, 47	<b>R</b>	
Morelli Maria Rosa	51, 53, 59	Parrocchia in Graticcioli di S. Maria	45	Radigia Felice	33
Morelli Rosa	59	Parrocchia in Monte Vicino di S. Ansuino	40	Raggi don Lazzaro	40, 43, 52
Morganti Vincenzo	22, 26, 60	Parrocchia in Montevicino di San Paterniano	43	Reali dottor Pietro	9
<b>N</b>		Parrocchia in Pietragialla di San Benedetto di Scalocchio	32	Reali Elvina	27
Nanni Clemente	46	Parrocchia in Pietragialla di Santa Maria della Cella	33	Religiose in Sant'Angelo in Vado monastero di San Barnardino	34
Nesci Mariangela	24, 27	Parrocchia in Serravalle di S. Maria SS. Assunta	61	Religiosi di S. Francesco de RR.PP. Minori Conventuali di Città di Castello	41
Nicolucci Alberto	26	Parrocchia in Sessaglia di San Lorenzo	33	Reverenda Camera Apostolica	9, 11, 38
Nicolucci Alessio	26	Parrocchia in Somole di Pietragialla di San Giovanni	32, 46	Ridarelli Angelo	41
Nicolucci Domenico	13, 16, 26	Parrocchia in Somole di S. Giovanni e S. Andrea di Carlano	42	Ridarelli Filomena	41
Nicolucci don Vincenzo	26, 33, 40, 43	Parrocchia in Vignola di S. Giovanni	40	Romboli Ferdinando	11
Nicolucci Gaetano	26	Pauselli Antonio	18	Romboli Pietro	10, 11, 27
Nicolucci Gaspare	10, 12	Pazzaglia Antonio	53, 54	Romiti Giuseppe	63
Nicolucci Gaspare	26	Pazzaglia Bartolomeo	41	Romiti Lorenzo	63
Nicolucci Ginnasio	26	Pazzaglia Benedetto	62	Rondinelli Vitelli marchese Andrea	30, 42
Nicolucci Ignazio	26	Pazzaglia Cassiano	59, 62	Rosa Diodato	11
<b>O</b>		Pazzaglia Domenico	53	Rossi Domenico	34
Olivieri Angelo	26, 32, 40, 43	Pazzaglia don Domenico	40, 61	Rossi Francesco	34
Olivieri Domenico	26, 32, 40, 43	Pazzaglia Felice	62	Rossi Gregorio	29, 34
Olivieri Girolamo	26, 32, 40	Pazzaglia Giovanni	62	Rossi prevosto Nicola	34
Oratorio della Beata Vergine del Carmine del Piano di San Martino	26	Pazzaglia Michelangelo	53, 61	<b>S</b>	
Oratorio della Beata Vergine della Vita in Apecchio	15, 23, 26	Pazzaglia Sebastiano	61	Sabatini Bonifazio	41
Oratorio della Purificazione - patronato Ghigi della Ciocca	26			Sabatini don Francesco	40
Ovidi Clementina	55			Sansuini Mariano	24, 27, 41
<b>P</b>				Selvi Lucrezia	34
Pagliardini Domenico	43			Seri don Lorenzo	61
Pagliardini Luigi	43			Sideri Domenico	34
Paladini Francesco	32			Sideri Gian Domenico	34
Paladini Luigi	32			Sideri Maria	34
Palleani Francesco	54, 60			Simoncelli Cesare	63
Palleani Giovanni	53, 60			Simoncelli Maria	23, 26
Palleani Pier Damiano	53, 60			Simoncelli Niccolò	53, 54
Palleani Pietro	60			Simoncelli Vincislao	63
Palleani Silvestro	53, 54, 60			Simoncelli Wenceslao	53, 54
Palleri Bernardino	40			Simoncelli Cesare	53, 54
Palleri Giovanni	9, 10			Simoncelli Maria	15
Palleri Vincenzo	15, 22, 26, 40, 43			Simoncini Angelo	46
Paradisi Maria	54, 60			Simoncini frate Pietro	46
Paradisi Maria Domenica	54, 60			Simoncini Giuseppe	46
Parlani don Piermatteo juniore	47			Spedale in Urbania = Ospedale degl' Infermi	63
Parlani Paolo	18, 42, 47			Spedali in Città di Castello - Ospedali Uniti	42, 46, 48, 63

## T

Tacchi Giuseppe.....	10
Tacconi Domenico.....	27
Tamagnini Angelo.....	10
Tamagnini Antonio.....	15, 27
Tamagnini don Vincenzo.....	15, 27
Tamagnini Francesco.....	12, 15, 27
Tamagnini Giuseppe.....	12
Tamagnini Luigi.....	10
Tamagnini Rosa.....	15, 27, 34
Tamagnini Vincenzo.....	10
Tassi Giuseppe.....	64
Tiligalli Maria Domenica ..	10, 15, 27
Tirimbelli Blasìa.....	31, 46

Tirimbelli Pelinga.....	31, 46
Tocci don Giovanni.....	27, 28, 30
Tocci Emiliano.....	28
Tocci Marco.....	10, 11
Tocci Mariagrazia.....	28
Tommasini Niccolò.....	64
Travaglini don Carlo.....	37
Trivelli Giuseppe.....	28
Trivelli Orazio.....	28
Turchi monsignor Letterio.....	28, 34
<b>V</b>	
Vagni Andrea.....	15, 23
Vagni Antonia.....	26
Vagni Antonio.....	14, 15, 28

Vagni Florinda.....	34
Vagni Maddalena.....	26
Vagni Marsilio.....	12
Vagni Petronilla.....	10
Vagni Rosa.....	26, 28
Vagni Serafino.....	13
Volpi Alessandro.....	28, 33, 35
Volpi Giovanni.....	28
Volpi Paolo.....	33, 35
Volpi Venanzo.....	33, 35
Volpi Vincenzo.....	28
<b>Z</b>	
Zaghini Giovanni.....	65
Zangarelli Carlo.....	11

## INDICE DELLE MAPPE

Le mappe presente in questo lavoro sono rielaborazioni delle mappe catastali presenti nell'Archivio di Stato di Pesaro:

Mappa		Ricavata dalle seguenti mappe del Catasto Gregoriano	
1	COMUNE DI APECCHIO – PARTE OCCIDENTALE	passim	p. 6
2	COMUNE DI APECCHIO – PARTE ORIENTALE (ex “Capitanato di Carda”)	passim	p. 7
3	APECCHIO (All'interno della cinta muraria)	Apecchio (A/3), tav. IX	p. 9
4	APECCHIO (Via della Madonna, Via dell'Olmo e Borgo Alto)	Apecchio (A/3), tav. IX	p. 13
5	APECCHIO (Borgo Basso)	Apecchio (A/3), tav. IX	p. 14
6	APECCHIO (Il Giardino)	Apecchio (A/3), tav. IX	p. 17
7	SERRAVALLE	Serravalle (A/7), tav. VIII	p. 65
8	SERRAVALLE (Ca Pazzaglia)	Serravalle (A/7), tav. VIII	p. 66

## SOMMARIO

	Introduzione	p. 5
Capitolo I.	Il catasto urbano di Apecchio del 1833	p. 9
Capitolo II.	Le particella contigue a quelle urbane nel catasto rustico	p. 15
Capitolo III.	Altre informazioni ricavabili dal Catasto Urbano	p. 18
Capitolo IV.	Il catasto rustico del 1855: Apecchio	p. 20
Capitolo V.	Pietragialla (1855)	p. 29
Capitolo VI.	Montevecino (1855)	p. 36
Capitolo VII.	Carlano (1855)	p. 42
Capitolo VIII.	Collelungo (1855)	p. 43
Capitolo IX.	Collerosso (1855)	p. 45
Capitolo X.	Migliara (1855)	p. 46
Capitolo XI.	Montefiore (1855)	p. 47
Capitolo XII	Carda (1855)	p. 49
	INDICE	p. 66
	INDICE DELLE MAPPE	p. 70